

NÁRODNÍ PARK ŠUMAVA



PROGRAMY PRO VEŘEJNOST

LÉTO
2026



PROGRAMY PRO VEŘEJNOST

OBSAH

PRŮVODCI DIVOČINOU	3
SPLOUVÁNÍ VLTAVY	4
NA SKÚTRU PO ŠUMAVĚ	5
ZA DIVOKOU PŘÍRODOU ŠUMAVY	6
POTKEJME SE V PŘÍRODĚ	9
PROGRAMY PRO VEŘEJNOST	
KVĚTEN	10
ČERVEN	13
ČERVENEC	15
SRPEN	23
PODZIM	29
NÁVŠTĚVNICKÉ CENTRUM SRNÍ	31
NÁVŠTĚVNICKÉ CENTRUM KVILDA	32
SOVÍ VOLIÉRY BOROVÁ LADA	33
V NÁRODNÍM PARKU ŠUMAVA BEZPEČNĚ	34
KONTAKTY	35



@np_sumava
#np_sumava.cz
#35let_np_sumava
www.npsumava.cz



navštivte náš e-shop:
<https://eshop.npsumava.cz>





PRŮVODCI DIVOČINOU

Dobrodružné výpravy za poznáním divoké přírody v Národním parku Šumava

PROČ S PRŮVODCEM DO DIVOČINY?

Vydejte se s námi za divočinou Šumavy.

Během těchto výprav můžete nahlédnout do míst, která jsou domovem divokých zvířat, vzácných rostlin i dalších jedinečných obyvatel šumavské přírody.

Právě díky tomu, že **velká část Šumavy zůstává ponechána přirozenému vývoji bez zásahů člověka**, si toto území uchovává svůj mimořádný přírodní charakter i jedinečnou atmosféru.

Aby bylo možné tato cenná místa navštěvovat šetrně a s respektem k přírodě, je **počet účastníků jednotlivých výprav omezen**.



JAK JSOU VELKÉ SKUPINY?

S ohledem na ochranu citlivého přírodního prostředí a snahu zachovat tato místa i pro budoucí generace probíhají návštěvy za přesně stanovených podmínek:

- v malých skupinách o 8–12 osobách,
- a pouze v omezené frekvenci 1–2 výprav za měsíc.



KONTAKT

Informační středisko Stožec

731 530 466
731 530 287

isstožec@npsumava.cz

<https://vychazky.npsumava.cz/>



REZERVACE

- 1 Vyberu si trasu a termín na: <https://www.vychazky-npsumava.cz/>
 - 2 Rezervuji si termín na internetu a uhradím poplatek.
 - 3 Půjdu v daný den na místo srazu. Průvodce Vás má již na seznamu účastníků.
- ✓ Užijte si divočinu Národního parku Šumava a CHKO Šumava!



Nezapomeňte si zakoupit svou vycházku v e-shopu Průvodci divočinou: <https://vychazky.npsumava.cz/>

Zahájení registrací a prodeje vycházek bude v pondělí 18. 05. 2026 od 09:00 hodin.



SPLOUVÁNÍ VLTAVY

S vodáckým průvodcem za vltavskou divočinou



PROČ S PRŮVODCEM NA VLTAVU?

Řeka Vltava patří k nejčistším a člověkem nejméně ovlivněným řekám v České republice.

Je výjimečná z mnoha důvodů – přestože protéká horskou krajinou, v některých úsecích se klikatí a meandruje téměř jako nížinná řeka. Samotná řeka i její okolí jsou domovem mnoha vzácných druhů rostlin a živočichů, které jinde jen tak neuvidíte.

Tajemství Vltavského luhu i šumavské přírody Vám pomohou odhalit naši průvodci vltavskou divočinou.



PODMÍNKY SPLOUVÁNÍ PLATNÉ OD 1. 5. 2026

- ✗ V období **1. 5. – 31. 5.** se smí splouvat pouze **o víkendech a svátcích**.
- ✗ V období od **1. 6. do 31. 10.** se smí splouvat **každý den**.
- ✗ V měsíci **květnu, červenci a srpnu** vyplouvají lodě každou hodinu v čase **8:00 – 16:00**. Celkem **9 výprav** denně.
- ✗ V měsíci **červnu, září a říjnu** vyplouvají lodě každou sudou hodinu v čase **8:00 – 16:00**. Celkem **5 výprav** denně.
- ✗ Splouvání je **povoleno** pouze při dosažení rozhodné hladiny vody **50 cm** (platí pro daný den).
- ✗ Při hladině vody **50 cm – 60,9 cm** je povolena skupina maximálně **7 lodí**.
- ✗ Při hladině vody **nad 61 cm** je povolena skupina maximálně **20 lodí**.
- ✗ Průvodce splouvá s každou skupinou bez ohledu na její velikost.
- ✗ **Pouze při hladině vody 61 cm a vyšší skupinu průvodce nedoprovází.**



REGISTRAČNÍ POPLATEK

Stav vody 50–61 cm

- online registrace: **600 Kč / lod'**
- na místě: **700 Kč / lod'**

Stav vody nad 61 cm

- pouze na místě: **700 Kč / lod'**



POVOLENÁ PLAVIDLA

- **Povoleny** jsou pouze plavidla s charakterem **kajaku nebo kanoe**.
- Za ty se nepovažují plavidla typu paddleboard, belly boat, duše, surfový plovák, lehátko apod.




CO SE STANE, POKUD JE NÍZKÁ HLADINA ŘEKY?

- ✗ Pokud je v den splutí vyhlášen **zákaz splouvání z důvodu nízkého stavu vody** (min. 50 cm na měrné stanici Soumarský most), **registrační poplatek se automaticky vrací na účet**, ze kterého byl uhrazen.
- ✗ **Termín splutí nelze přesunout.**
- ✗ Pro **jiný termín** je nutné vytvořit **novou rezervaci**.




KONTAKT

Registrační a informační bod
Soumarský Most

 731 530 418

 splouvani.vltava@npsumava.cz

 <https://splouvani.npsumava.cz/>



Nezapomeňte se registrovat v e-shopu Splouvání Vltavy: <https://splouvani.npsumava.cz/splouvani/vltavy/>

Zahájení registrací od 1. dubna 2026 9:00 hodin.



NA SKÚTRU PO ŠUMAVĚ

Nabídka výletů s doprovodem pro návštěvníky s pohybovým handicapem



PRO KOHO JE PROGRAM URČEN?

Výlety s doprovodem na skútru jsou určeny přednostně pro návštěvníky na vozíku a držitele průkazu ZTP nebo ZTP/P, v případě volné kapacity také pro seniory nad 65 let.

Vyjížd'ky probíhají na vlastní nebezpečí.

Pokud při úvodním proškolení zjistíte, že máte z jízdy jakékoli obavy, požádejte průvodce o delší zaškolení, kratší trasu, nebo účast na vyjížd'ce zrušte.



KAM SE PODÍVÁM?

Vyberte si vyjížd'ku z následujících nástupních míst:

- nástupní místo: **Stožec**
- nástupní místo: **Modrava, Prášíly, Borová Lada, Kvilda, Strážný, Horská Kvilda, Dobrá Voda, Srní - Mechov**

JAK SE OBJEDNAT?

1. **Vyberu si** z nabízených termínů a tras **na e-shopu:**
<https://www.npsumava.cz/na-skutru-po-sumave/>
2. **Objednám si vyjížd'ku** - rezervuji si místo.
3. Vyjížd'ka mi bude **potvrzena** na zadaný e-mail.
4. Týden před vyjížd'kou **potvrdím rezervaci** přímo průvodci.
5. V rezervovaný termín se **dostavím na místo setkání** – sraz v 10.00 hod.
6. **Po proškolení a zkušební jízdě** v blízkosti základny, **vyrazíme do terénu!**

NA ČEM POJEDETE?

Povezete se na elektrickém skútru HS-928 ELITE, který je součástí řady kompenzačních pomůcek určených pro tělesně postižené osoby, osoby se sníženou schopností mobility, postižením dolních končetin nebo s různým stupněm ochrnutí.

CENA ZA VYJÍŽDKU

Cena: 700 CZK / osoba / výlet

Skútry není možno samostatně vypůjčit.

KONTAKT


Průvodce: Radek Mařík

 **602 794 531**

 **info@soumar-sro.cz**

Koordinátor: Lenka Dvořáková

 **731 530 442**

 **lenka.dvorakova@npsumava.cz**

 **<https://www.npsumava.cz/na-skutru-po-sumave/>**



Nezapomeňte se registrovat v e-shopu Šumava na skútru: <https://www.npsumava.cz/na-skutru-po-sumave/>

Zahájení registrací od středy 15. dubna 2026 9:00 hodin.



ZA DIVOKOU PŘÍRODOU ŠUMAVY 2026

NÁRODNÍ PARK ŠUMAVA EXKLUZIVNĚ

35 let Národního parku Šumava je hlavním tématem letošní letní sezóny, která se ponese ve znamení tohoto významného výročí.

Letní sezóna v Národním parku Šumava se letos nese ve znamení 35. výročí jeho vyhlášení. Už 35 let je Šumava místem, kde se díky ochraně příroda může přirozeně obnovovat a kde se znovu prohlubuje vztah mezi člověkem a krajinou.

Komentované vycházky vás provedou jedinečnými místy Šumavy a připomenou, proč má smysl chránit její přírodní bohatství nejen dnes, ale i pro další generace.



REZERVACE

- 1 Vyberu si vycházku (zde strana 7) nebo na: <https://eshop.npsumava.cz/kategorie/pruvodci/komentovane-vychazky/>
 - 2 Rezervuji si termín na internetu a uhradím poplatek.
 - 3 Přijdu v daný den na místo srazu. Průvodce vás má již na seznamu účastníků.
- ✓ Užijte si přírodu Národního parku Šumava!



CO SI VZÍT S SEBOU?

- ✓ vhodné vybavení - pevná obuv s protiskluznou podrážkou
- ✓ vhodné oblečení (vycházka se koná za každého počasí!)
- ✓ pití a jídlo (4 - 6 hodinový výlet!)
- ✓ případně turistická hůl, repelent, fotoaparát
- ✓ dobrou náladu



KOLIK STOJÍ VYCHÁZKA?

50 Kč - 300 Kč / osoba dle typu vycházky



JAK JSOU VELKÉ SKUPINY?

Maximální počet skupiny je 15 osob.





ZA DIVOKOU PŘÍRODOU ŠUMAVY 2026

NÁRODNÍ PARK ŠUMAVA EXKLUZIVNĚ

#35let_np_sumava



ZE ŠUMAVY DO INDIE A ZPĚT



12. 6. 2026, pátek
7:00 - 12:00 hodin



Místo srazu: vlaková stanice Volary
<https://mapy.cz/s/cetuvomeco>



Délka trasy: 7 km / 5 hodin

Převýšení: 50 m



Aleš Vondrka  +420 731 530 485  **Cena:** 300 Kč / osoba

KDYŽ LES PADNE... A ZNOVU VSTANE

PROMĚNA ŠUMAVY PO KŮROVCI U PRAMENŮ VLTAVY



7. 7. 2026, úterý
10:00 - 14:00 hodin



Místo srazu: Bučina - bus zastávka
<https://mapy.com/s/jageseralo>



Délka trasy: 7,5 km

Převýšení: 225 m



Martin Starý  +420 731 530 474  **Cena:** 300 Kč / osoba

ŽIVOT V ROZPADU

DIVOČINA NAD LENOROU – NOVÝ ŽIVOT V TLEJÍCÍM DŘEVĚ
(RADVANOVICKÝ HRĚBET)



17. 7. 2026, pondělí
10:00 - 14:00 hodin



Místo srazu: Lenora / přístřešek u pece
<https://mapy.cz/s/butomoguko>



Délka trasy: 12,5 km

Převýšení: 250 m



Pavla Čížková  +420 731 530 518  **Cena:** 300 Kč / osoba

VÝPRAVA ZA SŮVOU ŠUMAVSKOU



27. 7. 2026, pondělí
7:00 - 12:00 hodin



Místo srazu: České Žleby,
parkoviště pod sjezdovkou
<https://mapy.com/s/lugetabufo>



Délka trasy: 7 km / 5 hodin

Převýšení: 50 m



Aleš Vondrka  +420 731 530 485  **Cena:** 300 Kč / osoba

KNÍŽECÍ PLÁNĚ: KRAJINA, KTERÁ ZNOVU OŽIVÁ

NÁVRAT ŽIVOTA DO OTEVŘENÉ KRAJINY



28. 7. 2026, úterý
10:15 - 13:15 hodin




Místo srazu: rozcs. Knížecí Pláně (P)
<https://mapy.com/s/johakadelu>



Délka trasy: 5 km

Převýšení: 80 m



Ivo Hrazánek ml.  +420 731 530 562  **Cena:** 50 Kč / osoba

PTAČÍ ŽIVOT PO PÍSNĚ ANEB OD ÚMORU DO ÚMORU



31. 7. 2026, pátek
8:00 - 12:00 hodin



Místo srazu: Olšina
<https://mapy.cz/s/cetuvomeco>



Délka trasy: 7 km / 4 hodiny

Převýšení: 55 m



Aleš Vondrka  +420 731 530 485  **Cena:** 300 Kč / osoba



ZA DIVOKOU PŘÍRODOU ŠUMAVY 2026

NÁRODNÍ PARK ŠUMAVA EXKLUZIVNĚ

#35let_np_sumava



LES, KTERÝ SE PROMĚŇUJE

KORNATEC A KŮROVEC MAJÍ SPOLEČNÝ DOMOV - HORSKÝ LES



7. 8. 2026, pátek

10:00 - 14:00 hodin



Místo srazu: Třístoličník - rozcs. A. Stifterweg

<https://mapy.com/s/bemuzugoto>



Délka trasy: 9,5 km

Převýšení: 270 m



Pavla Čížková



+420 731 530 518



Cena: 300 Kč / osoba

VE STOPÁCH VLKŮ

POZNEJTE ŽIVOT NAŠICH NEJVĚTŠÍCH ŠELEM



12. 9. 2026, sobota

10:00 - 12:00 hodin



Místo srazu: Rokyta, přístřešek geologická expozice

<https://mapy.cz/s/gazaludela>



Délka trasy: 3 km / 2 hodiny

Převýšení: 40 m



Jan Mokrý



+420 731 530 472



Cena: 50 Kč / osoba

MEZI PRALESEM A RAŠELINIŠTĚM: DIVOKÁ ŠUMAVA PODÉL VLTAVY

STOŽECKÉ PRALESY A REVITALIZACE RAŠELINIŠŤ U VLTAVY



26. 8. 2026, středa

10:00 - 15:00 hodin



Místo srazu: Informační středisko Stožec

<https://mapy.cz/s/kaduluhutu>



Délka trasy: 13 km

Převýšení: 185 m



Martin Starý



+420 731 530 474



Cena: 300 Kč / osoba

PO STOPÁCH BOBRA

NÁVRAT BOBRA EVROPSKÉHO A JEHO VLIV NA ŠUMAVSKÉ POTOKY A MOKŘADY



17. 10. 2026, sobota

10:00 - 13:00 hodin



Místo srazu: Horská Kvilda,

Středisko environmentálního vzdělávání Horská Kvilda

<https://mapy.cz/s/cetuvomeco>



Délka trasy: 3 Km

Převýšení: 40 m



Jan Mokrý



+420 731 530 472



Cena: 300 Kč / osoba



REZERVACE NA VYCHÁZKY





Potkejme se v přírodě!

#35let_np_sumava



Vydejte se s námi do šumavské krajiny a oslavte **35 let Národního parku Šumava** přímo tam, kde to dává největší smysl – v přírodě.


Setkejte se s námi na některém z letních eventů „**Potkejme se v přírodě**“ přímo v terénu.

U informačních stánků se dozvíte zajímavosti o ikonických druzích Šumavy, přirozených procesech v krajině i o tom, proč má ochrana přírody smysl. Čekají vás příběhy zvířat a rostlin, interaktivní aktivity a přátelská atmosféra pro malé i velké návštěvníky.



Na co se můžete těšit?

- informační stánek
- otázky
- odpovědi
- soutěže



KDE A KDY?

Přijďte se potkat s přírodou – poznat, pochopit a zažít Šumavu jinak.

divočina ekosystém bezzásahovost biodiverzita
 příroda biodiverzita divočina přírodní děje
 les Šumava návraty flóra obnovení reintrodukce
 monitoring 35 let ochrany přírody

10. 7. 2026

RYBÁRNA
U MODRAVY

10:00 - 15:00 hodin
pátek

24. 7. 2026

KNÍŽECÍ PLÁNĚ

10:00 - 15:00 hodin
pátek

7. 8. 2026

BUČINA

10:00 - 15:00 hodin
pátek

21. 8. 2026

PLEŠNÉ JEZERO

10:00 - 15:00 hodin
pátek

KVĚTEN

#35let_np_sumava

PONDĚLÍ

ÚTERÝ

STŘEDA

ČTVRTEK

PÁTEK

SOBOTA

NEDĚLE

				1	2	3
					Uklidme Šumavu 10:00-16:00 hodin Místo srazu: Informační středisko Kvilda	
4	5	6	7	8	9	10
					Uklidme Šumavu 10:00-16:00 hodin Místo srazu: Informační středisko Stožec	
11	12	13	14	15	16	17
18	19	20	21	22	23	24
					DEN ŠUMAVY 10:00-17:00 hodin Kvilda	
25	26	27	28	29	30	31

2026



KVĚTEN 2026

#35let_np_sumava



UKLIÐME ŠUMAVU - KVILDSKO

- 2. 5. 2026, sobota**
9:00 - 16:00 hodin
- Místo srazu:** Informační středisko Kvilda
388 435 544
iskvilda@npsumava.cz
- Délka trasy:** individuální
- Cena programu:** dobrovolnický projekt
- Maximální počet účastníků:** 100
- Úklid turistických tras v okolí Kvildy. Mapa s trasou úklidu bude vydána v informačním středisku, zapojit se může jednotlivec, rodina nebo celá skupina, třída nebo oddíl.


UKLIÐME ŠUMAVU - STOŽECKO

- 9. 5. 2026, sobota**
10:00 - 16:00 hodin
- Místo srazu:** Informační středisko Stožec
+420 731 530 466, 388 335 014
isstozec@npsumava.cz
- Délka trasy:** individuální
- Cena programu:** dobrovolnický projekt
- Maximální počet účastníků:** 100
- Úklid turistických tras v okolí Stožce. Mapa s trasou úklidu bude vydána v informačním středisku, zapojit se může jednotlivec, rodina nebo celá skupina, třída nebo oddíl.

@np_sumava
#np_sumava.cz
#35let_np_sumava
www.npsumava.cz



navštivte náš e-shop:
<https://eshop.npsumava.cz>



DEN ŠUMAVY

23. května 2026

10:00-17:00

KVILDA

Šumava všemi smysly



Aktuální informace
a program akce

**Speciální
program**



Vyjiždky
elektroskútre
do okolí Kvildy

Program pro osoby
se zdravotním omezením
a seniory 65+



REGISTRACE

Ochutnejte, poznejte a zažijte Šumavu

**FOOD
FESTIVAL
PO CELÉ
KVILDĚ**



OCHUTNÁVKY
REGIONÁLNÍCH
SPECIALIT A
LOKÁLNÍCH
PRODUKTŮ
PO CELÉ KVILDĚ

- Šumava Inn
- Pekárna a pivovar Kvilda
- NADIVOKO
- Kvilda Hotel

**Program
pro děti**



DIVADLO, TVOŘIVÉ
DÍLNY A ŘEMESLNÉ
UKÁZKY

- Muzeum Kvilda:
podmalby na skle
keramické tvoření
malování na obličej
- Hry, soutěže a kvízy
pro děti
- Divadlo "Já to
jsem"

**Program
v sále**



FOTOGRAFIE,
FILMY
A VÝSTAVY

- Promítání filmů
o Šumavě
- Fotokoutek
Fotoateliéru
Seidel
- Výstava
Filmová Kvilda

**Poznejte
Šumavu**



Komentované
vycházky

- Za přírodními
klenoty Tetřev
- Za filmovými místy
Kvildy



REGISTRACE

Koncert

od 16:00 hodin

EMAYA



ČERVEN

#35let_np_sumava

PONDĚLÍ

ÚTERÝ

STŘEDA

ČTVRTEK

PÁTEK

SOBOTA

NEDĚLE

1	2	3	4	5	6	7
					Z přírody na talíř - byliny, keře a stromy 10:00-13:00 hodin Místo srazu: Informační středisko Kašperské Hory	
8	9	10	11	12	13	14
				Ze Šumavy do Indie a zpět 7:00-12:00 hodin Místo srazu: vlaková stanice Volary Povídání o cestách Lumíra vozábala I. 18:00 - 19:30 hodin Místo srazu: Lesní dílna Stožec		
15	16	17	18	19	20	21
22	23	24	25	26	27	28
29	30					

2026



ČERVEN 2026

#35let_np_sumava



Z PŘÍRODY NA TALÍŘ - BYLINY, KEŘE A STROMY

- 6. 6. 2026, sobota**
10:00 - 13:00 hodin
Místo srazu: Informační středisko Kašperské Hory
Náročnost: lehká
okolí Kašperských Hor
Cena programu: projekt / zdarma
Maximální počet účastníků: 20
- Místo srazu:** Informační středisko Kašperské Hory
Hana Kohoutová
REZERVACE: +420 376 582 734
+420 731 530 284
iskhory@npsumava.cz

i Botanická vycházka v Kašperských Horách a okolí s Hankou Kohoutovou, botaničkou, kterou rostliny, jejich význam, krásy a tajemství provázejí celou její profesní dráhou. Ráda se s Vámi podělí o své bohaté znalosti a zkušenosti.

Program
ŠVÝCARSKO-ČESKÉ
spolupráce



Projekt: Zodpovědně do přírody: Partnerství pro národní parky

ZE ŠUMAVY DO INDIE A ZPĚT

- 12. 6. 2026, pátek**
7:00 - 12:00 hodin
Místo srazu: vlaková stanice Volary
<https://mapy.cz/s/cetuvomeco>
Délka trasy: 7 Km
převýšení 50 m
Cena programu: 300 Kč/ osoba
Maximální počet účastníků: 15
REZERVACE: <https://eshop.npsumava.cz/>
- Aleš Vondrka**
+420 731 530 485



i Vycházka zaměřená na ptačího cestovatele, hýla rudého. Ten každým rokem ve vrcholném létě odlétá z šumavských hnízdišť na zimovišti v daleké Indii. Odtud se k nám opět vrací v květnu příštího roku. Povídat si budeme také o jeho ptačích sousedech luk a mokřadů. Bude-li úmorně, můžeme se zchladit u sibiřských kosatců.



POVÍDÁNÍ O CESTÁCH LUMÍRA VOZÁBALA I.

- 12. 6. 2026, pátek**
18:00 - 19:30 hodin
Místo srazu: Lesní dílna Stožec
Cena programu: 50 Kč
Lumír Vozábal
Kontakt: +420 731 530 508
sevstozec@npsumava.cz
- i** Povídání a promítání fotografií z cest Lumíra Vozábala.



PONDĚLÍ

ÚTERÝ



STŘEDA

ČTVRTEK

PÁTEK

SOBOTA

NEDĚLE

		1	2	3	4	5
		Výstup na Boubín 9:00 - 15:00 hodin Místo srazu: vlaková stanice Zátoň – Boubín i vlaková stanice Kubova Hut'	Malebné Zhůří 9:00 - 13:00 hodin Místo srazu: parkoviště na Zhůří u Horské Kvildy Tajemství šumavských skřítků 10:00 - 15:00 hodin Místo srazu: Lesní dílna Stožec	Výhledy, které překvapí 10:00 - 13:00 hodin Místo srazu: Informační středisko Kašperské Hory		
6	7	8	9	10	11	12
	Když les padne... a znovu vstane 10:00 - 15:00 hodin Místo srazu: Bučina bus zastávka	Putování po Soumarském rašeliništi 11:00 - 13:00 hodin Místo srazu: Registrační místo Soumarský most	Výhledy, které překvapí 10:00 - 13:00 hodin Místo srazu: Informační středisko Kašperské Hory Tajemný svět rostlin 10:00-13:00 hodin Místo srazu: Informační středisko Kvilda Plstěné knoflíkové brože 10:00 - 15:00 hodin Místo srazu: Lesní dílna Stožec	Rybárna Potkejme se v přírodě 10:00-15:00 hodin Místo srazu: Rybárna u Modravy	Rostliny jedlé a jedovaté 10:00 - 13:00 hodin Místo srazu: Informační středisko Kašperské Hory	
13	14	15	16	17	18	19
		Po stopách Karla  klostermanna 10:00 - 16:00 hodin Místo srazu: Infocentrum Modrava Po stopách posledního medvěda na Šumavě 9:30 - 14:00 hodin Místo srazu: vlaková stanice Ovesná	Okolím Kvildy s výstupem na Tetřev 10:00 - 15:00 hodin Místo srazu: Informační středisko Kvilda Můj strom 10:00 - 15:00 hodin Místo srazu: Lesní dílna Stožec	Výhledy, které překvapí 10:00 - 13:00 hodin Místo srazu: Informační středisko Kašperské Hory Život v rozpadu 10:00 - 15:00 hodin Místo srazu: Lenora / přístřešek u pece	Putovánike Stožecký kapli 9:30 - 14:00 hodin Místo srazu: Informační středisko Stožec	
20	21	22	23	24	25	26
		Výhledy, které překvapí 10:00 - 13:00 hodin Místo srazu: Informační středisko Kašperské Hory	Po stopách Karla  klostermanna na kole 10:00 - 15:30 hodin Místo srazu: Srní - před kostelem Malebné Zhůří 9:00 - 13:00 hodin Místo srazu: parkoviště na Zhůří u Horské Kvildy	Knižecí Pláně Potkejme se v přírodě 10:00-15:00 hodin Místo srazu: Knižecí Pláně - bobří jezírko	Historie dřevařství, vázání vorů a plavení dřeva po Vchynicko-Tetovském plavebním kanálu 10:30-15:30 hodin Místo srazu: Rechle u Modravy	
27	28	29	30	31		
Výprava za sůvou šumavskou 7:00 - 12:00 hodin Místo srazu: České Žleby, parkoviště před sjezdovkou	Knižecí Pláně: krajina, která znova ožívá 10:15 - 13:15 hodin Místo srazu: rozcest. Knižecí Pláně P	Přes hory a kamení v Bavorském lese  8:30-17:50 hodin Místo srazu: Informační středisko Kvilda Po hřebeni Šumavy 9:40 - 17:00 hodin Místo srazu: vlaková stanice Nové Údolí	Výprava za hořcem panonským 10:00 - 13:00 hodin Místo srazu: Informační středisko Kvilda	Ptačí život po písni aneb od úmoru do úmoru 8:00 - 12:00 hodin Místo srazu: IOIšina	Výhledy, které překvapí 10:00 - 13:00 hodin Místo srazu: Informační středisko Kašperské Hory	

ČERVENEC

2026



ČERVENEC 2026

#35let_np_sumava



VÝSTUP NA BOUBÍN

- 1. 7. 2026, středa**
9:00 - 15:00 hodin
- Místo srazu:** vlaková stanice Zátoň – Boubín
i vlaková stanice Kubova Hut'
- Délka trasy:** 11,5 km
Náročnost trasy: vyšší
- Cena programu:** 50 Kč
- Maximální počet účastníků:** 20
- REZERVACE:**
+420 731 530 564
marketa.beckova@npsumava.cz
- Markéta Becková**
- Vycházka na vrchol hory Boubín 1362 m s výkladem o místopise a přírodních poměrech. S sebou:** hotovost na přesun vlakem ze Zátoně do Kubovi Huti.

MALEBNÉ ZHŮŘÍ

- 2. 7. 2026, čtvrtek**
9:00 - 13:00 hodin
- Místo srazu:** parkoviště na Zhůří u Horské Kvildy
- Délka trasy:** 8 km
Náročnost: lehká
- Cena programu:** zdarma / projekt
- Maximální počet účastníků:** 20
- REZERVACE:**
+420 388 435 544
- Pavla Krbec**
Houzarová
- vycházka zaniklou obcí k pomníku leteckého neštěstí a bývalé sklárně. S povídáním o zajímavostech, historii a přírodních poměrech.**

Program
ŠVÝCARSKO-ČESKÉ
spolupráce

Ministerstvo
životního prostředí

Projekt: Zodpovědně do přírody: Partnerství pro národní parky

PRÁZDNINOVÉ TVOŘIVÉ ČTVRTKY V LESNÍ DÍLNĚ TAJEMSTVÍ ŠUMAVSKÝCH SKŘÍTKŮ - VÝROBA OMALOVÁNEK

- 2. 7. 2026, čtvrtek**
10:00 - 15:00 hodin
- Místo srazu:** Lesní dílna Stožec
- Délka trasy:** 2,5 km
Náročnost: lehká
- Cena programu:** 50 Kč
- Maximální počet účastníků:** 20
- REZERVACE:**
+420 731 530 508
sevstozec@npsumava.cz
- Vladimíra Laschová**
- Při toulkách šumavskou přírodou se zastavte u nás ve Stožci. Vyrobíme si ručně šité omalovánky s tematikou lesních skřítků.**

VÝHLEDY, KTERÉ PŘEKVAPÍ

PUTOVÁNÍ ZA KLIDEM V BLÍZKÉM OKOLÍ KAŠPERSKÝCH HOR

- 3. 7. 2026, pátek**
10:00 - 13:00 hodin
- Místo srazu:** Informační středisko Kašperské Hory
- Délka trasy:** 5,5 km
Náročnost: lehká
- Cena programu:** 50 Kč
- Maximální počet účastníků:** 20
- REZERVACE:** +420 450 530 554
iskhory@npsumava.cz
- Zastavte se, nadechněte a nechte město za zády. Zveme vás na prožitkový okruh v okolí Kašperských Hor, kde se šumavská krajina propojuje s odpočinkem. Cestou za krásnými výhledy se naučíme vnímat přírodu všemi smysly a skrze jednoduchá cvičení uvolnit stres i napětí.**

KDYŽ LES PADNE... A ZNOVU VSTANE

PROMĚNA ŠUMAVY PO KŮROVCI U PRAMENŮ VLTAVY

- 7. 7. 2026, úterý**
10:00 - 15:00 hodin
- Místo srazu:** Bučina - bus zastávka
<https://mapy.com/s/jageseralo>
- Délka trasy:** 7,5 km
převýšení 225 m
- Cena programu:** 300 Kč/ osoba
- Maximální počet účastníků:** 15
- REZERVACE:** <https://eshop.npsumava.cz/>
- Martin Starý** +420 731 530 474
- Vydejte se do míst, kde se les proměnil – a znovu rodí. U pramenů Vltavy uvidíte na vlastní oči, jak si příroda poradí s kůrovcem a jak z rozpadu vzniká nový život. Čeká vás silný příběh šumavské krajiny, která se mění, ale neztrácí svou sílu.**



PUTOVÁNÍ PO SOUMARSKÉM RAŠELINIŠTI

- 8. 7. 2026, středa**
11:00 - 13:00 hodin
- Místo srazu:** Registrační místo Soumarský most
- Délka trasy:** 2,5 km
Náročnost: lehká
- Cena programu:** 50 Kč
- Maximální počet účastníků:** 20
- REZERVACE:**
+420 731 530 564
marketa.beckova@npsumava.cz
- Markéta Becková**
- Putování po Soumarském rašeliníšti vás zavede do tichého světa vody, mechu a otevřené krajiny. Společně nahlédneme do fungování rašeliníšť, jejich významu pro zadržování vody i proměn, které tato jedinečná místa v posledních letech procházejí.**



ČERVENEC 2026

#35let_np_sumava

VÝHLEDY, KTERÉ PŘEKVAPÍ

PUTOVÁNÍ ZA KLIDEM V BLÍZKÉM OKOLÍ KAŠPERSKÝCH HOR

8. 7. 2026, středa
10:00 - 13:00 hodin

Místo srazu: Informační středisko Kašperské Hory

Délka trasy: 5,5 km
Náročnost: lehká

REZERVACE: +420 450 530 554
iskhory@npsumava.cz

Cena programu: 50 Kč

Maximální počet účastníků: 20

Zastavte se, nadechněte a nechte město za zády. Zveme vás na prožitkový okruh v okolí Kašperských Hor, kde se šumavská krajina propojuje s odpočinkem. Cestou za krásnými výhledy se naučíme vnímat přírodu všemi smysly a skrze jednoduchá cvičení uvolnit stres i napětí.

TAJEMNÝ SVĚT ROSTLIN

9. 7. 2026, čtvrtek
10:00 - 13:00 hodin

Místo srazu: Informační středisko Kvilda

Délka trasy: 5 km
Náročnost: lehká

Dana Zývalová **REZERVACE:**
+420 388 435 544

Cena programu: projekt / zdarma **Maximální počet účastníků:** 20

Rostliny běžné i chráněné, léčivé i jedovaté, barevné i nenápadné. Botanická vycházka pro dospělé i děti školou povinné.

Program **ŠVÝCARSKO-ČESKÉ** spolupráce   Ministerstvo životního prostředí

Projekt: Zodpovědně do přírody: Partnerství pro národní parky

PRÁZDNINOVÉ TVOŘIVÉ ČTVRTKY V LESNÍ DÍLNĚ PLSTĚNÉ MAGNETKY NEBO BROŽE

9. 7. 2026, čtvrtek
10:00 - 15:00 hodin

Místo srazu: Lesní dílna Stožec

Cena programu: 50 Kč

Kontakt: +420 731 530 508
sevstozec@npsumava.cz
Vladimíra Laschová

Při toulkách šumavskou přírodou se zastavte u nás ve Stožci. Vyrobíme si plstěné magnetky nebo brože z vlněného rouna a filcu.



RYBÁRNA

11. 7. 2025, pátek
10:00 - 15:00 hodin

Místo srazu: Rybárna (u Modravy)
<https://mapy.com/s/helehemote>

informační stánek

otázky, odpovědi, soutěže

programy@npsumava.cz

Přijďte se s námi potkat tam, kde Šumava opravdu žije. V roce, kdy Národní park Šumava slaví 35 let, vás zveme přímo do terénu – do krajiny plné příběhů, návratů a proměn. Na čtyřech místech vám ukážeme, jak se do Šumavy vrací život – vlci, bobři i další ikonické druhy, které znovu nacházejí svůj domov. Setkáte se s lidmi, kteří Šumavu znají do detailu, a nahlédnete do světa divoké přírody zblízka a bez bariér. Čekají vás zajímavosti, interaktivní aktivity i přátelská atmosféra pro malé i velké. Přijďte zažít Šumavu jinak – opravdově.

Program **ŠVÝCARSKO-ČESKÉ** spolupráce 

Ministerstvo životního prostředí 

Projekt: Zodpovědně do přírody: Partnerství pro národní parky

ROSTLINY JEDLÉ A JEDO VATÉ

11. 7. 2026, sobota
10:00 - 13:00 hodin

Místo srazu: Informační středisko Kašperské Hory

Náročnost: lehká
okolí Kašperských Hor

Hana Kohoutová **REZERVACE:** +420 376 582 734
+420 731 530 284
iskhory@npsumava.cz

Cena programu: projekt / zdarma

Maximální počet účastníků: 20

Botanická vycházka v Kašperských Horách a okolí s Hankou Kohoutovou, botaničkou, kterou rostliny, jejich význam, krásy a tajemství provázejí celou její profesní dráhou. Ráda se s Vámi podělí o své bohaté znalosti a zkušenosti.

Program **ŠVÝCARSKO-ČESKÉ** spolupráce 

Ministerstvo životního prostředí 

Projekt: Zodpovědně do přírody: Partnerství pro národní parky



ČERVENEC 2026

#35let_np_sumava



PO STOPÁCH KARLA KLOSTERMANNA



- 15. 7. 2026, středa**
10:00 - 16:00 hodin
- Místo srazu:** 10:00 hod Modrava / Infocentrum
<https://mapy.com/s/namupefefa>
- Délka trasy:** 15 Km
Náročnost: vysoká
(vysoké převýšení, celodenní túra)
- Josef Štemberk** **Maximální počet účastníků:** 15
- REZERVACE:** nationalpark@fuehrungsservice.de
T.: +491712220700
- Projekt:** Zodpovědně do přírody: Partnerství pro národní parky
- Tematická komentovaná vycházka pro veřejnost zaměřená na osobnost a dílo Karla Klostermanna a jeho vztah k šumavské krajině. Program přiblíží historické a přírodní souvislosti území v okolí Modravy. Cílem je propojit literární odkaz Karla Klostermanna s poznáváním krajiny Národního parku Šumava.**
Určeno pro německy mluvící návštěvníky.

Program
ŠVÝCARSKO-ČESKÉ
spolupráce

Ministerstvo
životního prostředí

Projekt: Zodpovědně do přírody: Partnerství pro národní parky

PO STOPÁCH POSLEDNÍHO MEDVĚDA NA ŠUMAVĚ

- 15. 7. 2026, středa**
9:30 - 14:00 hodin
- Místo srazu:** vlaková stanice Ovesná
<https://mapy.com/s/bevupanazo>
- Délka trasy:** 7 km
Náročnost: střední
- Cena programu:** 50 Kč/ osoba
- REZERVACE:**
+420 731 5360 564
marketa.beckova@npsumava.cz
- Maximální počet účastníků:** 15 **Markéta Becková**

- Vydejte se s námi do krajiny, která se proměnila – a přesto si pamatuje. Po stopách posledního šumavského medvěda se vrátíme do doby, kdy zde vládla skutečná divočina, a ukážeme si, jak se Šumava od té doby změnila. Čeká vás příběh o zizení jednoho druhu i o proměně celé krajiny, která se dnes opět vrací blíž své přirozenosti.**
Ukončení trasy: na Jeleních Vrších. Zde je možnost využít autobusové dopravy nebo se vrátit pěšky do Stožce či Černého Kříže.

OKOLÍM KVILDY S VÝSTUPEM NA TETŘEV

- 16. 7. 2026, čtvrtek**
10:00 - 15:00 hodin
- Místo srazu:** Informační středisko Kvilda
- Délka trasy:** 10 Km
Náročnost: střední
- Petra Matějů** **REZERVACE:**
+420 388 435 544
- Cena programu:** zdarma / projekt **Maximální počet účastníků:** 20
- Vycházka po Kvildských pláních s povídáním o historii, místopisu a přírodních poměrech s výstupem na Tetřev 1260 m n.m.**

Program
ŠVÝCARSKO-ČESKÉ
spolupráce

Ministerstvo
životního prostředí

Projekt: Zodpovědně do přírody: Partnerství pro národní parky

PRÁZDNINOVÉ TVOŘIVÉ ČTVRTKY V LESNÍ DÍLNĚ MŮJ STROM

- 16. 7. 2026, čtvrtek**
10:00 - 15:00 hodin
- Místo srazu:** Lesní dílna Stožec
- Cena programu:** 50 Kč
- Vladimíra Laschová** **Kontakt:**
+420 731 530 508
sevstozec@npsumava.cz
- Při toulkách šumavskou přírodou se zastavte u nás ve Stožci. Vyrobitme si pomocí drátků, kamínků a korálků svůj strom štěstí.**

VÝHLEDY, KTERÉ PŘEKVAPÍ

PUTOVÁNÍ ZA KLIDEM V BLÍZKÉM OKOLÍ KAŠPERSKÝCH HOR

- 17. 7. 2026, pátek**
10:00 - 13:00 hodin
- Místo srazu:** Informační středisko Kašperské Hory
- Délka trasy:** 5,5 km
Náročnost: lehká
- REZERVACE:** +420 450 530 554
iskhory@npsumava.cz
- Cena programu:** 50 Kč **Maximální počet účastníků:** 20
- Zastavte se, nadechněte a nechte město za zády. Zveme vás na prožitkový okruh v okolí Kašperských Hor, kde se šumavská krajina propojuje s odpočinkem. Cestou za krásnými výhledy se naučíme vnímat přírodu všemi smysly a skrze jednoduchá cvičení uvolnit stres i napětí.**



ČERVENEC 2026

#35let_np_sumava



ŽIVOT V ROZPADU

DIVOČINA NAD LENOROU – NOVÝ ŽIVOT V TLEJÍCÍM DŘEVĚ
(RADVANOVICKÝ HRĚBET)

17. 7. 2026, pátek
10:00 - 14:00 hodin

Místo srazu: Lenora / přístřešek u pece
<https://mapy.cz/s/butomoguko>

Délka trasy: 12,5 km / 4 hodiny
převýšení 250 m

REZERVACE: Pavla Čížková +420 731 530 518



Cena programu: 300 Kč/ osoba

Maximální počet účastníků: 15 **REZERVACE:** <https://eshop.npsumava.cz/>

i Vydejte se do míst, kde se les mění před očima a kde rozpad není konec, ale začátek. V krajině plné padlých stromů objevíte skrytý svět, ve kterém vzniká nový život – tiše, přirozeně a bez zásahu člověka. Přijďte zažít divočinu, která na první pohled působí klidně, ale ve skutečnosti pulzuje životem a neustálou proměnou.

PUTOVÁNÍ KE STOŽECKÉ KAPLI

22. 7. 2026, středa
9:30 - 14:00 hodin

Místo srazu: Informační středisko Stožec
<https://mapy.com/s/bevupanazo>

Délka trasy: 9 km

REZERVACE:
+420 731 530 564
marketa.beckova@npsumava.cz

Náročnost: střední
Cena programu: 50 Kč

Maximální počet účastníků: 20 **REZERVACE:** Markéta Becková

i Putování ke Stožecké kapli vás zavede do tichých zákoutí šumavské přírody i k místu s hlubokou historií a atmosférou. Během vycházky si přiblížíme místopis, přírodní poměry i příběhy, které jsou s tímto poutním místem spojené.

navštivte náš e-shop:
<https://eshop.npsumava.cz>



VÝHLEDY, KTERÉ PŘEKVAPÍ

PUTOVÁNÍ ZA KLIDEM V BLÍZKÉM OKOLÍ KAŠPERSKÝCH HOR

22. 7. 2026, středa
10:00 - 13:00 hodin

Místo srazu: Informační středisko Kašperské Hory

Délka trasy: 5,5 km
Náročnost: lehká

REZERVACE: +420 450 530 554
iskhory@npsumava.cz

Cena programu: 50 Kč

Maximální počet účastníků: 20

i Zastavte se, nadechněte a nechte město za zády. Zveme vás na prožitkový okruh v okolí Kašperských Hor, kde se šumavská krajina propojuje s odpočinkem. Cestou za krásnými výhledy se naučíme vnímat přírodu všemi smysly a skrze jednoduchá cvičení uvolnit stres i napětí.

PO STOPÁCH KARLA KLOSTERMANNNA NA KOLE



22. 7. 2026, středa
10:00 - 15:30 hodin

Místo srazu: 10:00 hod Srní - před kostelem
<https://mapy.com/s/remutemuhu>

Délka trasy: 16 Km
Náročnost: vysoká
(vysoké převýšení, celodenní túra)

REZERVACE: nationalpark@fuehrungsservice.de
T.: +491712220700

Projekt: Zodpovědně do přírody: Partnerství pro národní parky

i Tematická komentovaná vyjížďka na kole pro veřejnost zaměřená na osobnost a dílo Karla Klostermanna a jeho vztah k šumavské krajině. Program přiblíží historické a přírodní souvislosti území v okolí Modravy. Cílem je propojit literární odkaz Karla Klostermanna s poznáváním krajiny Národního parku Šumava.

Určeno pro německv mluvíící návštěvníky.

Program
ŠVÝCARSKO-ČESKÉ
spolupráce



Projekt: Zodpovědně do přírody: Partnerství pro národní parky



ČERVENEC 2026

#35let_np_sumava



MALEBNÉ ZHŮŘÍ

23. 7. 2026, čtvrtek
9:00 - 13:00 hodin

Délka trasy: 8 km
Náročnost: lehká

Cena programu: zdarma / projekt

Maximální počet účastníků: 20

Vycházka zaniklou obcí k pomníku leteckého neštěstí a bývalé sklárně. S povídáním o zajímavostech, historii a přírodních poměrech.

Místo srazu: parkoviště na Zhůří u Horské Kvildy

Pavla Krbec
Houzarová

REZERVACE:
+420 388 435 544

Program
ŠVÝCARSKO-ČESKÉ
spolupráce

Ministerstvo
životního prostředí

Projekt: Zodpovědně do přírody: Partnerství pro národní parky

KNÍŽECÍ PLÁNĚ

24. 7. 2025, pátek
10:00 - 15:00 hodin

informační stánek

Místo srazu: Knížecí pláně - bobří jezírko
<https://mapy.com/s/madavusako>

otázky, odpovědi, soutěže

programy@npsumava.cz

Přijďte se s námi potkat tam, kde Šumava opravdu žije. V roce, kdy Národní park Šumava slaví 35 let, vás zveme přímo do terénu – do krajiny plné příběhů, návratů a proměn.

Na čtyřech místech vám ukážeme, jak se do Šumavy vrací život – vlci, bobří i další ikonické druhy, které znovu nacházejí svůj domov. Setkáte se s lidmi, kteří Šumavu znají do detailu, a nahlédnete do světa divoké přírody zblízka a bez bariér. Čekají vás zajímavosti, interaktivní aktivity i přátelská atmosféra pro malé i velké. Přijďte zažít Šumavu jinak – opravdově.

Program
ŠVÝCARSKO-ČESKÉ
spolupráce

Ministerstvo
životního prostředí

Projekt: Zodpovědně do přírody: Partnerství pro národní parky



HISTORIE DŘEVAŘSTVÍ, VÁZÁNÍ VORŮ A PAVENÍ DŘEVA PO VCHYNIČKO-TETOVSKÉM PLOVEBNÍM KANÁLU

25. 7. 2026, sobota
10:30 - 15:30 hodin

Délka trasy: 2 km

Cena programu: zdarma / projekt

Karel Ešner

Místo srazu: Rechle u Modravy

+420 605 025 563

Maximální počet účastníků: 100

Vázání vorů, ukázka starých řemesel a plavení dřeva po Vchynicko-Tetovském plavebním kanálu.
10:30 Povídání o dřevařství a voroplavbě na Šumavě
12:00 Ukázka plavení dřeva

Program
ŠVÝCARSKO-ČESKÉ
spolupráce

Ministerstvo
životního prostředí

Projekt: Zodpovědně do přírody: Partnerství pro národní parky

VÝPRAVA ZA SŮVOU ŠUMAVSKOU

27. 7. 2026, pondělí
7:00 - 12:00 hodin

Délka trasy: 7 Km
převýšení 50 m

Cena programu: 300 Kč/ osoba

Maximální počet účastníků: 15

Místo srazu: České Žleby, parkoviště pod sjezdovkou
<https://mapy.cz/s/cetuvomeco>

Aleš Vondrka +420 731 530 485

REZERVACE: <https://eshop.npsumava.cz/>



Poznáme jedinečné suťové lesy a jejich význam pro ptačí obyvatele. Právě zde byla před 150 lety popsána tajemná sůva šumavská (*Strix sumavensis*). Nahlédneme do jejího života, výskytu i ochrany – a možná zjistíme, jak to s tímto „novým druhem“ doopravdy je.

Sledujte nás a mějte
přehled o aktuálním dění.

@np_sumava
#np_sumava.cz
#35let_np_sumava
www.npsumava.cz





ČERVENEC 2026

#35let_np_sumava



KNÍŽECÍ PLÁNĚ: KRAJINA, KTERÁ ZNOVU OŽIVÁ

NÁVRAT ŽIVOTA DO OTEVŘENÉ KRAJINY

28. 7. 2026, úterý
10:15 - 13:15 hodin

Místo srazu: rozcs. Knížecí Pláně (P)
<https://mapy.com/s/johakadelu>

Délka trasy: 5 Km
převýšení 80 m

Ivo Hrazánek ml. +420 731 530 562



Cena programu: 50 Kč/ osoba

REZERVACE: <https://eshop.npsumava.cz/>

Maximální počet účastníků: 15

i Přijďte se podívat do míst, kde se krajina mění před očima. Otevřená pláň, které by bez péče postupně zarostly, dnes znovu dávají prostor životu – vzácným rostlinám i tetřívkoví, symbolu šumavských luk. Objevte, proč má bezlesí na Šumavě smysl a jak se člověk může stát součástí návratu života do krajiny.

PŘES HORY A KAMENÍ V BAVORSKÉM LESE



29. 7. 2026, středa
8:30 - 17:50 hodin

Místo srazu: 8:30 hod Kvilda / odjezd autobusem na Bučinu

Délka trasy: 14 Km
Náročnost: vysoká
(vysoké převýšení, celodenní túra)

Josef Štemberk **Maximální počet účastníků:** 20

REZERVACE: <https://eshop.npsumava.cz/>



Cena programu: 300 Kč/ osoba + doprava bus cca 30 Kč + cca 7,60 €

i Celodenní výprava do Národního parku Bavorský les. Kolem skleněné Archy na ikonickou horu Luzný (1373 m n.m.). Odtud zpět do Čech přes kamenná moře i divoké lesy, které se vyvíjí podle vlastních zákonů již přes 40 let! Víte proč Sedmihlavec v Bavorském lese nenajdete?

Popis trasy: Z Kvildy na Bučinu autobusem, přestup na bavorský autobus IgelBus na konečnou zastávku Waldhausreibe pod Luzným. Pěšky přes Luzný, Markfleckl, Steinfleckl atd. až na Bučinu. Zeleným autobusem zpět do Kvildy.

Praktické informace: Pevná obuv, vhodné turistické vybavení, jídlo a pití na celý den.

PO HŘEBENI ŠUMAVY

29. 7. 2026, středa
9:40 - 17:00 hodin

Místo srazu: vlaková stanice Nové Údolí
<https://mapy.com/s/bevupanazu>

Délka trasy: 16 km
Náročnost: vysoká

REZERVACE:
+420 731 530 564
marketa.beckova@npsumava.cz

Cena programu: 50 Kč

Maximální počet účastníků: 20

Markéta Becková

i Vycházka s výkladem o místopise, přírodních poměrech a historii. Ukončení trasy je v Nové Peci, odkud je možnost navázání vlakových spojů.

S sebou: hotovost v € na autobus z Nového Údolí na Třístoličnick (cca 8€/osoba)

VÝPRAVA ZA HOŘCEM PANONSKÝM

30. 7. 2026, čtvrtek
10:00 - 13:00 hodin

Místo srazu: Informační středisko Kvilda

Délka trasy: 5 km
Náročnost: lehká

Dana Zývalová **REZERVACE:**
+420 388 435 544

Cena programu: 50 Kč/ osoba

Maximální počet účastníků: 20

i Křehká krása šumavských luk. Poznejte hořec panonský i další rostliny, které dávají krajině její barvu, vůni i příběh. Botanická vycházka pro malé i velké objevitele.

Program
ŠVÝCARSKO-ČESKÉ
spolupráce



Projekt: Zodpovědně do přírody: Partnerství pro národní parky

navštivte náš e-shop:
<https://eshop.npsumava.cz>





ČERVENEC 2026

#35let_np_sumava



PTAČÍ ŽIVOT PO PÍSNÍ ANEB OD ÚMORU DO ÚMORU

31. 7. 2026, pátek
8:00 - 12:00 hodin

Místo srazu: Olšina
<https://mapy.cz/s/cetuvomeco>

Délka trasy: 7 Km
převýšení 55 m
nenáročná trasa

Aleš Vondrka +420 731 530 485



Cena programu: 300 Kč/ osoba

REZERVACE: <https://eshop.npsumava.cz/>

Maximální počet účastníků: 15

i Ornitologická vycházka vrcholným létem po NS Olšina. Proč ptáci zpívají, jak spolu komunikují a jak se proměňuje jejich „šat“ během roku? Odpovědi budeme hledat v krajině mokřadů, rašelinišť a vlhkých luk. Průvodcem nám bude i tetřívěk obecný – druh, který zde ještě nedávno žil – a společně nahlédneme do jeho života i možností, jak mu pomoci k návratu.

VÝHLEDY, KTERÉ PŘEKVAPÍ

PUTOVÁNÍ ZA KLIDEM V BLÍZKÉM OKOLÍ KAŠPERSKÝCH HOR

31. 7. 2026, pátek
10:00 - 13:00 hodin

Místo srazu: Informační středisko Kašperské Hory

Délka trasy: 5,5 km
Náročnost: lehká

REZERVACE: +420 450 530 554
iskhory@npsumava.cz

Cena programu: 50 Kč

Maximální počet účastníků: 20

i Zastavte se, nadechněte a nechte město za zády. Zveme vás na prožitkový okruh v okolí Kašperských Hor, kde se šumavská krajina propojuje s odpočinkem. Cestou za krásnými výhledy se naučíme vnímat přírodu všemi smysly a skrze jednoduchá cvičení uvolnit stres i napětí.

Sledujte nás a mějte
přehled o aktuálním dění.

@np_sumava
#np_sumava.cz
#35let_np_sumava
www.npsumava.cz



PONDĚLÍ

ÚTERÝ

STŘEDA

ČTVRTEK

PÁTEK

SOBOTA

NEDĚLE

					1	2
3	4	5	6	7	8	9
10	11	<p>Výhledy, které překvapí 10:00 - 13:00 hodin Místo srazu: Informační středisko Kašperské Hory</p> <p>Putování po Soumarském rašeliništi 11:00 - 13:00 hodin Místo srazu: Registrační místo Soumarský most</p>	<p>Dřevěné magnetky 10:00 - 15:00 hodin Místo srazu: Lesní dílna</p> <p>Okolím Horské Kvildy 9:00 - 13:00 hodin Místo srazu: IC Horská Kvilda</p>	<p>Bučina Potkejme se v přírodě 10:00 - 15:00 hodin Místo srazu: Bučina - info bod</p>		
17	18	19	20	21	22	23
<p>Les, který se proměňuje 10:00 - 14:00 hodin Místo srazu: Třístoličník</p>		<p>Po hřebeni Šumavy 9:40 - 17:00 hodin Místo srazu: vlaková stanice Nové Údolí</p>	<p>Po zaniklých sklářských hutích 10:00 - 15:00 hodin Místo srazu: Informační středisko Kvilda</p> <p>Tisk na textil 10:00 - 15:00 hodin Místo srazu: Lesní dílna Stožec</p>	<p>Výhledy, které překvapí 10:00 - 13:00 hodin Místo srazu: Informační středisko Kašperské Hory</p> <p>Plavení dřeva po Vchynicko-Tetovském plavebním kanálu 10:30-15:30 hodin Místo srazu: Rechle u Modravy</p>	<p>Byliny, keře a stromy a příkopové a rumištní rostliny 10:00 - 13:00 hodin Místo srazu: Informační středisko Kašperské Hory</p> <p>Plavení dřeva po Vchynicko-Tetovském plavebním kanálu 10:30-15:30 hodin Místo srazu: Rechle u Modravy</p>	
24	25	26	27	28	29	30
		<p>Putování ke Stožecký kapli 9:30 - 14:00 hodin Místo srazu: Informační středisko Stožec</p> <p>Výhledy, které překvapí 10:00 - 13:00 hodin Místo srazu: Informační středisko Kašperské Hory</p>	<p>Po zaniklých sklářských hutích 10:00 - 15:00 hodin Místo srazu: Informační středisko Kvilda</p> <p>Plackování 10:00 - 15:00 hodin Místo srazu: Lesní dílna Stožec</p>	<p>Plešné jezero Potkejme se v přírodě 10:00 - 15:00 hodin Místo srazu: Plešné jezero</p>		
31		<p>Po stopách posledního medvěda na Šumavě 9:30 - 14:00 hodin Místo srazu: vlaková stanice Ovesná</p>	<p>Mezi pralesy a rašeliništím: Divoká Šumava podél Vltavy 10:00 - 15:00 hodin Místo srazu: Informační středisko Stožec</p> <p>Lapače snů 10:00 - 15:00 hodin Místo srazu: Lesní dílna Stožec</p>		<p>Výhledy, které překvapí 10:00 - 13:00 hodin Místo srazu: Informační středisko Kašperské Hory</p>	



SRPEN 2026

#35let_np_sumava



VÝHLEDY, KTERÉ PŘEKVAPÍ

PUTOVÁNÍ ZA KLIDEM V BLÍZKÉM OKOLÍ KAŠPERSKÝCH HOR

- 5. 8. 2026, středa**
10:00 - 13:00 hodin
- Místo srazu:** Informační středisko Kašperské Hory
- Délka trasy:** 5,5 km
Náročnost: lehká
- Cena programu:** 50 Kč
- REZERVACE:** +420 450 530 554
iskhory@npsumava.cz
- Maximální počet účastníků:** 20
- i** Zastavte se, nadechněte a nechte město za zády. Zveme vás na prožitkový okruh v okolí Kašperských Hor, kde se šumavská krajina propojuje s odpočinkem. Cestou za krásnými výhledy se naučíme vnímat přírodu všemi smysly a skrze jednoduchá cvičení uvolnit stres i napětí.

PUTOVÁNÍ PO SOUMARSKÉM RAŠELINIŠTI

- 5. 8. 2026, středa**
11:00 - 13:00 hodin
- Místo srazu:** Registrační místo Soumarský most
- Délka trasy:** 2,5 km
Náročnost: lehká
- Cena programu:** 50 Kč
- REZERVACE:** +420 731 530 564
marketa.beckova@npsumava.cz
- Maximální počet účastníků:** 15
- Markéta Becková**
- i** Putování po Soumarském rašeliništi vás zavede do tichého světa vody, mechu a otevřené krajiny. Společně nahlédneme do fungování rašelinišť, jejich významu pro zadržování vody i proměn, které tato jedinečná místa v posledních letech procházejí.

PRÁZDNINOVÉ TVOŘIVÉ ČTVRTKY V LESNÍ DÍLNĚ DŘEVĚNÉ MAGNETKY

- 6. 8. 2026, čtvrtek**
10:00 - 15:00 hodin
- Místo srazu:** Lesní dílna Stožec
- Cena programu:** 50 Kč
- Kontakt:** +420 731 530 508
sevstozec@npsumava.cz
- Vladimíra Laschová**
- i** Při toukách šumavskou přírodou se zastavte u nás ve Stožci. Vyrobíme si magnetky z dřevěných koleček a výseků.

OKOLÍM HORSKÉ KVILDY

- 6. 8. 2026, čtvrtek**
10:00 - 15:00 hodin
- Místo srazu:** IC Horská Kvilda
- Délka trasy:** 10 Km
Náročnost: střední
- Cena programu:** zdarma / projekt
- REZERVACE:** +420 388 435 544
- Maximální počet účastníků:** 20
- i** Vycházka po Kvildských pláních s povídáním o historii, místopisu a přírodních poměrech s výstupem na Antýgl 1253 m n.m.

Program
ŠVÝCARSKO-ČESKÉ
spolupráce



Projekt: **Zodpovědně do přírody: Partnerství pro národní parky**

BUČINA

- 7. 8. 2026, pátek**
10:00 - 15:00 hodin
- Místo srazu:** Bučina / Info bod
<https://mapy.com/s/mabegereta>
- informační stánek**
- QUIZ** otázky, odpovědi, soutěže
- programy@npsumava.cz**
- i** Přijďte se s námi potkat tam, kde Šumava opravdu žije. V roce, kdy Národní park Šumava slaví 35 let, vás zveme přímo do terénu – do krajiny plné příběhů, návratů a proměn. Na čtyřech místech vám ukážeme, jak se do Šumavy vrací život – vlci, bobři i další ikonické druhy, které znovu nacházejí svůj domov. Setkáte se s lidmi, kteří Šumavu znají do detailu, a nahlédnete do světa divoké přírody zblízka a bez bariér. Čekají vás zajímavosti, interaktivní aktivity i přátelská atmosféra pro malé i velké. Přijďte zažít Šumavu jinak – opravdově.

Program
ŠVÝCARSKO-ČESKÉ
spolupráce



Projekt: **Zodpovědně do přírody: Partnerství pro národní parky**



SRPEN 2026

#35let_np_sumava



PO HŘEBENI ŠUMAVY

- 12. 8. 2026, středa**
9:40 - 17:00 hodin
- Místo srazu:** vlaková stanice Nové Údolí
<https://mapy.com/s/bevupanazo>
- Délka trasy:** 16 km
Náročnost: vysoká
Cena programu: 50 Kč
Maximální počet účastníků: 20
- REZERVACE:** +420 731 530 564
marketa.beckova@npsumava.cz
Markéta Becková

i Vycházka s výkladem o místopise, přírodních poměrech a historii. Ukončení trasy je v Nové Peci, odkud je možnost navázání vlakových spojů.
S sebou: hotovost v € na autobus z Nového Údolí na Třístoličnick (cca 8€/osoba)

MALEBNÉ ZHŮŘÍ

- 13. 8. 2026, čtvrtek**
9:00 - 13:00 hodin
- Místo srazu:** parkoviště na Zhůří u Horské Kvildy
- Délka trasy:** 8 km
Náročnost: lehká
Cena programu: 50 Kč/ osoba
Maximální počet účastníků: 20
- REZERVACE:** +420 388 435 544
Pavla Krbec Houzarová

i Vycházka zaniklou obcí k pomníku leteckého neštěstí a bývalé sklárně. S povídáním o zajímavostech, historii a přírodních poměrech.

Program
ŠVÝCARSKO-ČESKÉ
spolupráce



Ministerstvo
životního prostředí

Projekt: **Zodpovědně do přírody: Partnerství pro národní parky**

PRÁZDNINOVÉ TVOŘIVÉ ČTVRTKY V LESNÍ DÍLNĚ TISK NA TEXTIL

- 13. 8. 2026, čtvrtek**
10:00 - 15:00 hodin
- Místo srazu:** Lesní dílna Stožec
- Délka trasy:** 50 Kč
Maximální počet účastníků: 20
- Kontakt:** +420 731 530 508
sevstozec@npsumava.cz
Vladimíra Laschová

i Při toulkách šumavskou přírodou se zastavte u nás ve Stožci. Vyrobíme si plátěné tašky nebo pytlíky s přírodní tematikou pomocí barev, razítek a šablon.

VÝHLEDY, KTERÉ PŘEKVAPÍ

PUTOVÁNÍ ZA KLIDEM V BLÍZKÉM OKOLÍ KAŠPERSKÝCH HOR

- 14. 8. 2026, pátek**
10:00 - 13:00 hodin
- Místo srazu:** Informační středisko Kašperské Hory
- Délka trasy:** 5,5 km
Náročnost: lehká
Cena programu: 50 Kč
Maximální počet účastníků: 20
- REZERVACE:** +420 450 530 554
iskhory@npsumava.cz

i Zastavte se, nadechněte a nechte město za zády. Zveme vás na prožitkový okruh v okolí Kašperských Hor, kde se šumavská krajina propojuje s odpočinkem. Cestou za krásnými výhledy se naučíme vnímat přírodu všemi smysly a skrze jednoduchá cvičení uvolnit stres i napětí.

BYLINY, KEŘE A STROMY A PŘÍKOPOVÉ A RUMIŠTNÍ ROSTLINY

- 15. 8. 2026, sobota**
10:00 - 13:00 hodin
- Místo srazu:** Informační středisko Kašperské Hory
- Náročnost:** lehká
Cena programu: projekt / zdarma
Maximální počet účastníků: 20
- REZERVACE:** +420 376 582 734
+420 731 530 284
iskhory@npsumava.cz
Hana Kohoutová

i Botanická vycházka v Kašperských Horách a okolí s Hankou Kohoutovou, botaničkou, kterou rostliny, jejich význam, krásy a tajemství provázejí celou její profesní dráhou. Ráda se s Vámi podělí o své bohaté znalosti a zkušenosti.

Program
ŠVÝCARSKO-ČESKÉ
spolupráce



Ministerstvo
životního prostředí

Projekt: **Zodpovědně do přírody: Partnerství pro národní parky**

navštivte náš e-shop:
<https://eshop.npsumava.cz>





SRPEN 2026

#35let_np_sumava



HISTORIE DŘEVAŘSTVÍ, VÁZÁNÍ VORŮ A PLAVENÍ DŘEVA PO VCHYNICKO-TETOVSKÉM PLAVEBNÍM KANÁLU

15. 8. 2026, sobota
10:30 - 15:30 hodin

Místo srazu: Rechle u Modrav

Délka trasy: 2 km

Karel Ešner +420 605 025 563

Cena programu: zdarma / projekt

Maximální počet účastníků: 100

Vázání vorů, ukázka starých řemesel a plavení dřeva po Vchynicko-Tetovském plavebním kanálu.
10:30 Povídání o dřevařství a voroplavbě na Šumavě
12:00 Ukázka plavení dřeva

Program
ŠVÝCARSKO-ČESKÉ
spolupráce



Projekt: Zodpovědně do přírody: Partnerství pro národní parky

LES, KTERÝ SE PROMĚŇUJE

KORNATEC A KŮROVEC MAJÍ SPOLEČNÝ DOMOV - HORSKÝ LES

17. 8. 2026, pondělí
10:00 - 14:00 hodin

Místo srazu: Třístoličník - rozcs. A. Stifterweg
<https://mapy.com/s/bemuzugoto>

Délka trasy: 9,5 Km / 4 hodiny
převýšení 270 m

Pavla Čížková +420 731 530 518

Cena programu: 300 Kč/ osoba

Maximální počet účastníků: 15

REZERVACE: <https://eshop.npsumava.cz/>

Vydejte se do míst, kde se les mění před očima a kde rozpad není konec, ale začátek. V krajině plné padlých stromů objevíte skrytý svět, ve kterém vzniká nový život – tiše, přirozeně a bez zásahu člověka. Přijďte zažít divočinu, která na první pohled působí klidně, ale ve skutečnosti pulzuje životem a neustálou proměnou.



Sledujte nás a mějte
přehled o aktuálním dění.

@np_sumava
#np_sumava.cz
#35let_np_sumava
www.npsumava.cz



PUTOVÁNÍ KE STOŽECKÉ KAPLI

19. 8. 2026, středa
9:30 - 14:00 hodin

Místo srazu: Informační středisko Stožec
<https://mapy.com/s/bevupanazo>

Délka trasy: 9 km

Náročnost: střední

Cena programu: 50 Kč

Maximální počet účastníků: 20

REZERVACE:
+420 731 530 564
marketa.beckova@npsumava.cz

Markéta Becková

Putování ke Stožecké kapli vás zavede do tichých zákoutí šumavské přírody i k místu s hlubokou historií a atmosférou. Během vycházky si přiblížíme místopis, přírodní poměry i příběhy, které jsou s tímto poutním místem spojené.

VÝHLEDY, KTERÉ PŘEKVAPÍ

PUTOVÁNÍ ZA KLIDEM V BLÍZKÉM OKOLÍ KAŠPERSKÝCH HOR

19. 8. 2026, středa
10:00 - 13:00 hodin

Místo srazu: Informační středisko Kašperské Hory

Délka trasy: 5,5 km

Náročnost: lehká

REZERVACE: +420 450 530 554
iskhory@npsumava.cz

Cena programu: 50 Kč

Maximální počet účastníků: 20

Zastavte se, nadechněte a nechte město za zády. Zveme vás na prožitkový okruh v okolí Kašperských Hor, kde se šumavská krajina propojuje s odpočinkem. Cestou za krásnými výhledy se naučíme vnímat přírodu všemi smysly a skrze jednoduchá cvičení uvolnit stres i napětí.

PO ZANIKLÝCH SKLÁŘSKÝCH HUTÍCH

20. 8. 2026, čtvrtek
10:00 - 15:00 hodin

Místo srazu: Informační středisko Kvilda

Délka trasy: 10 km

Náročnost: střední

REZERVACE: +420 388 435 544

Cena programu: 50 Kč/ osoba

Maximální počet účastníků: 20

V okolí Kvildy pracovaly tři sklářské hutě. Kdo je založil, co vyráběly, jak ovlivnily okolní lesy? A v jaké kondici jsou lesy v národním parku dnes?

Program
ŠVÝCARSKO-ČESKÉ
spolupráce



Projekt: Zodpovědně do přírody: Partnerství pro národní parky



SRPEN 2026

#35let_np_sumava



PRÁZDNINOVÉ TVOŘIVÉ ČTVRTKY V LESNÍ DÍLNĚ PLACKOVÁNÍ

20. 8. 2026, čtvrtek
10:00 - 15:00 hodin

Místo srazu: Lesní dílna Stožec

Cena programu: 50 Kč

Kontakt: Vladimíra Laschová +420 731 530 508
sevstozec@npsumava.cz

i Při toulkách šumavskou přírodou se zastavte u nás ve Stožci. Vyrobíme si placky na triko, batoh nebo čepici. Použijeme suché květiny ze Šumavy, razítka nebo pastelky.

PLEŠNÉ JEZERO

21. 8. 2026, pátek
10:00 - 15:00 hodin

Místo srazu: Plešné jezero

i informační stánek

QUIZ otázky, odpovědi, soutěže

i programy@npsumava.cz

i Přijďte se s námi potkat tam, kde Šumava opravdu žije. V roce, kdy Národní park Šumava slaví 35 let, vás zveme přímo do terénu – do krajiny plné příběhů, návratů a proměn. Na čtyřech místech vám ukážeme, jak se do Šumavy vrací život – vlci, bobří i další ikonické druhy, které znovu nacházejí svůj domov. Setkáte se s lidmi, kteří Šumavu znají do detailu, a nahlédnete do světa divoké přírody zblízka a bez bariér. Čekají vás zajímavosti, interaktivní aktivity i přátelská atmosféra pro malé i velké. Přijďte zažít Šumavu jinak – opravdově.

Program
ŠVÝCARSKO-ČESKÉ
spolupráce

Ministerstvo
životního prostředí

Projekt: Zodpovědně do přírody: Partnerství pro národní parky

PO STOPÁCH POSLEDNÍHO MEDVĚDA NA ŠUMAVĚ

26. 8. 2026, středa
9:30 - 14:00 hodin

Místo srazu: vlaková stanice Ovesná
<https://mapy.com/s/bevupanazo>

Délka trasy: 7 km

Náročnost: střední

Cena programu: 50 Kč

Maximální počet účastníků: 20

REZERVACE:
+420 731 530 564
marketa.beckova@npsumava.cz

Markéta Becková

i Vydejte se s námi do krajiny, která se proměnila – a přesto si pamatuje. Po stopách posledního šumavského medvěda se vrátíme do doby, kdy zde vládla skutečná divočina, a ukážeme si, jak se Šumava od té doby změnila. Čeká vás příběh o zmizení jednoho druhu i o proměně celé krajiny, která se dnes opět vrací blíž své přirozenosti.
Ukončení trasy: na Jeleních Vrších. Zde je možnost využít autobusové dopravy nebo se vrátit pěšky do Stožce či Černého Kříže.

MEZI PRALESEM A RAŠELINIŠTĚM: DIVOKÁ ŠUMAVA PODĚL VLTAVY

STOŽECKÉ PRALESY A REVITALIZACE RAŠELINIŠŤ U VLTAVY

26. 8. 2026, středa
10:00 - 15:00 hodin

Místo srazu: Informační středisko Stožec
<https://mapy.cz/s/kaduluhtu>

Délka trasy: 7,5 Km
převýšení 225 m

Martin Starý +420 731 530 474

Cena programu: 300 Kč/ osoba

Maximální počet účastníků: 15

REZERVACE: <https://eshop.npsumava.cz/>



i Vydejte se do srdce šumavské divočiny, kde se setkává ticho pralesa s krajinou vody. Projdeme místy, kde příroda tvoří bez zásahu člověka, i tam, kde jí naopak pomáháme vracet vodu do krajiny. Čeká vás silný příběh lesa, řeky a mokřadů, které dávají Šumavě její jedinečný charakter.



SRPEN 2026

#35let_np_sumava



PODZIMNÍ TVOŘENÍ S DĚTMI LAPAČE SNŮ

27. 8. 2026, čtvrtek
10:00 - 15:00 hodin

Místo srazu: Lesní dílna Stožec

Cena programu: 50 Kč

Vladimíra Laschová

Kontakt:

+420 731 530 508

sevstozec@npsumava.cz

i Při toulkách šumavskou přírodou se zastavte u nás ve Stožci. Během prázdnin si přijďte vyrobit vlastní lapač snů z přírodních materiálů pro krásné zimní snění.

VÝHLEDY, KTERÉ PŘEKVAPÍ

PUTOVÁNÍ ZA KLIDEM V BLÍZKÉM OKOLÍ KAŠPERSKÝCH HOR

29. 8. 2026, pátek
10:00 - 13:00 hodin

Místo srazu: Informační středisko Kašperské Hory

Délka trasy: 5,5 km
Náročnost: lehká

REZERVACE: +420 450 530 554
iskhory@npsumava.cz


Cena programu: 50 Kč

Maximální počet účastníků: 20

i Zastavte se, nadechněte a nechte město za zády. Zveme vás na prožitkový okruh v okolí Kašperských Hor, kde se šumavská krajina propojuje s odpočinkem. Cestou za krásnými výhledy se naučíme vnímat přírodu všemi smysly a skrze jednoduchá cvičení uvolnit stres i napětí.

Sledujte nás a mějte
přehled o aktuálním dění.

@np_sumava
#np_sumava.cz
#35let_np_sumava
www.npsumava.cz



#35let_np_sumava

PODZIM

2026



@np_sumava
#np_sumava.cz
#35let_np_sumava
www.npsumava.cz

navštivte náš e-shop:
<https://eshop.npsumava.cz>





PODZIM 2026

#35let_np_sumava



VE STOPÁCH VLKŮ

POZNEJTE ŽIVOT NAŠICH NEJVĚTŠÍCH ŠELEM

12. 9. 2026, sobota
10:00 - 14:00 hodin
Místo srazu: Rokyta (před informačním střediskem)
<https://mapy.cz/s/fuzogehofa>

Délka trasy: 3 Km
převýšení 68 m

Jan Mokrý +420 731 530 472

Cena programu: 300 Kč/ osoba

Maximální počet účastníků: 15

REZERVACE: <https://eshop.npsumava.cz/>



Vydejte se po stopách vlků, kteří se po letech vrátili do šumavské krajiny. Nahlédneme do jejich života, způsoby pohybu i role v přírodě a poznáme příběh jejich návratu, který dnes znovu formuje podobu divoké Šumavy.

KVETOUČÍ POKLADY PODZIMU

19. 9. 2026, sobota
10:00 - 13:00 hodin
Místo srazu: Informační středisko Kašperské Hory
Hana Kohoutová **REZERVACE:** +420 376 582 734
+420 731 530 284
iskhory@npsumava.cz
Náročnost: lehká
okolí Kašperských Hor
Cena programu: projekt / zdarma
Maximální počet účastníků: 20

Botanická vycházka na Pohorsko a okolí za hořečky, tolije i dalšími zajímavými rostlinami začínajícího podzimu s Hankou Kohoutovou, botaničkou, kterou rostliny, jejich význam, krásy a tajemství provázejí celou její profesní dráhou. Ráda se s Vámi podělí o své bohaté znalosti a zkušenosti.

Program
ŠVÝCARSKO-ČESKÉ
spolupráce

Ministerstva
životního prostředí

Projekt: Zodpovědně do přírody: Partnerství pro národní parky

POVÍDÁNÍ O CESTÁCH LUMÍRA VOZÁBALA II.

16. 10. 2026, pátek
18:00 - 19:30 hodin
Místo srazu: Lesní dílna Stožec
Vladimír Vozábal **Kontakt:** +420 731 530 508
sevstozec@npsumava.cz
Cena programu: 50 Kč

Povídání a promítání fotografií z cest Lumíra Vozábala.

PO STOPÁCH BOBRA



17. 10. 2026, sobota
10:00 - 14:00 hodin
Místo srazu: Horská Kvilda, Středisko environmentálního vzdělávání Horská Kvilda
<https://mapy.cz/s/famajovuso>

Délka trasy: 3 Km
převýšení 43 m

Jan Mokrý +420 731 530 472

Cena programu: 300 Kč/ osoba

Maximální počet účastníků: 15

REZERVACE: <https://eshop.npsumava.cz/>



Objevte, jak bobr evropský proměňuje šumavské potoky a mokřady, a poznejte jeho roli v krajině.

PODZIMNÍ TVOŘENÍ S DĚTMI SMALTOVANÝ PŘÍVĚŠEK

27. 10. 2026, pondělí
10:00 - 15:00 hodin
Místo srazu: Lesní dílna Stožec
Kontakt: +420 731 530 508
sevstozec@npsumava.cz
Cena programu: 50 Kč
Vladimíra Laschová

Při toulkách šumavskou přírodou se zastavte u nás ve Stožci. Vyrobíme si přívěšek na krk pomocí techniky smaltování.

POVÍDÁNÍ O CESTÁCH LUMÍRA VOZÁBALA III.

13. 11. 2026, pátek
18:00 - 19:30 hodin
Místo srazu: Lesní dílna Stožec
Kontakt: +420 731 530 508
sevstozec@npsumava.cz
Cena programu: 50 Kč
Vladimír Vozábal

Povídání a promítání fotografií z cest Lumíra Vozábala.

ADVENT ADVENT JE TADY



26. 11. 2026, čtvrtek
17:00 - 19:00 hodin
Místo srazu: Lesní dílna Stožec
Kontakt: +420 731 530 508
sevstozec@npsumava.cz
Cena programu: 50 Kč
Vladimíra Laschová


Sejdeme se před začátkem adventního času, povíme si něco o historii Vánoc a vyrobíme si adventní věnec na stůl.



NÁVŠTĚVNICKÁ CENTRA

NÁVŠTĚVNICKÉ CENTRUM

SRNÍ

 Z důvodu rekonstrukce je do odvolání **UZAVŘENA LÁVKA u vlčího výběhu.**

Uvnitř centra je možné zhlédnout expozici i krátké filmy o vlkovi. Nabízíme také možnost objednat si odbornou přednášku nebo výukový program zaměřený na vlčí tematiku.

Jak se k nám dostanete?

Odbočka na Hrádky mezi Srním a Rokytou

GPS: 49.0757719N, 13.4865536E

Kdy máme otevřeno?

- **denně**
- květen - červen **8:30 - 16:00 hodin**
- červenec - srpen **8:30 - 17:00 hodin**
- září - prosinec **8:30 - 16:00 hodin**

Informace o případných změnách otevírací doby sledujte na www.npsumava.cz/aktuality nebo na Facebooku.



Parkoviště

PARKOVNÉ

- **0–30 min:** zdarma
- **Do 4 hodin:** 100 Kč
- **Nad 4 hodiny** (max. do 21:00): 200 Kč

Možnost platby kartou

Kontakt:

tel.: +420 731 530 556, e-mail: ncsrni@npsumava.cz



DO CELÉHO AREÁLU NÁVŠTĚVNICKÉHO CENTRA VČETNĚ STEZEK JE **VSTUP SE PSY ZAKÁZÁN.**
K DISPOZICI JSOU UZAMYKATELNÉ KOTCE PRO PSY U BUDOVY NÁVŠTĚVNICKÉHO CENTRA.



NÁVŠTĚVNICKÁ CENTRA

NÁVŠTĚVNICKÉ CENTRUM

KVILDA

Návštěvníké centrum je zaměřeno na jelenovité a rysa ostrovida. Součástí venkovního areálu je jelení a rysí výběh. **Průchod jelením výběhem je v letní sezóně možný pouze s průvodcem.** Jelení zvěř i rysa lze sledovat z přístupných vyhlídek, které jsou k dispozici i mimo otevírací dobu budovy návštěvníkého centra.

Jak se k nám dostanete?

Po silnici směr Horská Kvilda, po cca 800 m z Kvildy

GPS: 49.0301050N, 13.5784636E

Kdy máme otevřeno?

- denně
- květen - červen **8:30 - 16:00 hodin**
- červenec - srpen **8:30 - 17:00 hodin**
- září - prosinec **8:30 - 16:00 hodin**

Informace o případných změnách otevírací doby sledujte na www.npsumava.cz/aktuality nebo na Facebooku.



DO CELÉHO AREÁLU NÁVŠTĚVNICKÉHO CENTRA VČETNĚ STEZEK JE **VSTUP SE PSY ZAKÁZÁN.**
K DISPOZICI JSOU UZAMYKATELNÉ KOTCE PRO PSY U BUDOVY NÁVŠTĚVNICKÉHO CENTRA.



Parkoviště

PARKOVNÉ

Osobní automobil: 50 Kč / započatá hodina

Autobus: 160 Kč

Možnost platby kartou

VSTUP DO AREÁLU A CENTRA JE ZDARMA.



Kontakt:

tel.: +420 731 530 556, e-mail: nckvilda@npsumava.cz



NÁVŠTĚVNICKÁ CENTRA

SOVÍ VOLIÉRA

BOROVÁ LADA

- Největší soví voliéra v České republice
- Expozice sov byla zvolena především pro originalitu námětu, skrytý způsob života sov téměř neumožňuje, aby mohly být pozorovány ve volné přírodě.
- Můžete zde spatřit většinu zástupců šumavských sov. Tito převážně noční ptáci mají řadu mimořádných vlastností - noční vidění, neslyšný let a další.
- Návštěvní trasa mezi jednotlivými voliérami a pozorovacími místy vede po zpevněné cestě.
- Do voliér je samostatný přístup z hlavní stezky.
- Vlastní voliéry jsou zavěšeny na lanové konstrukci s dřevěnou jehlanovitou podporou a maximální výškou cca 15 m.

Jak se k nám dostanete?

GPS: 48.9920519N, 13.6630253E

Kdy máme otevřeno?

- květen - září 10:00 - 16:30 hodin
- út - ne (po - zavřeno)
- říjen - duben zavřeno

Informace o případných změnách otevírací doby sledujte na www.npsumava.cz/aktuality nebo na Facebooku.



Parkoviště (placené - Obec Borová Lada)

Necelých 250 m od parkoviště na stejné straně silnice (směr Horní Vltavice) vede za mostem kolmo na komunikaci poválková stezka (cca 150 m) až k areálu.

Vstupné do voliéry:

- dospělí 40 Kč
- děti, senioři 20 Kč



Kontakt: + 420 731 530 516



VSTUP SE PSY DO AREÁLU JE ZAKÁZÁN.
U VSTUPU JSOU K DISPOZICI KOTCE, KLÍČ OBDRŽÍTE U OBSLUHY.
DĚKUJEME ZA POCHOPENÍ.



V NÁRODNÍM PARKU ŠUMAVA S RESPEKTEM A BEZPEČNĚ

PĚŠKY V NÁRODNÍM PARKU ŠUMAVA

Po většině území se můžete pohybovat po značených trasách i mimo ně. V klidových územích zůstávejte výhradně na značených turistických stezkách.

Do strojově upravených běžeckých stop vstupujte jen tam, kde je povoleno sdílení pěších a lyžařských tras.

NA KOLE

Na kole je možné se v Národním parku Šumava pohybovat pouze po veřejných silnicích, místních komunikacích a po značených cyklostezkách a cyklotrasách. Mimo tyto cesty je jízda na kole zakázána.

NA LODI

Splouvat lze řeky Vydru, Otavu a Vltavu, vždy podle pravidel a omezení platných pro jednotlivé úseky.

NA KONI

Jízda na koni je na území národního parku možná. V lidových územích jezdíte jen po značených turistických trasách. V lese se pohybujte pouze po lesních cestách (i neznačených). Nevjíždějte na upravené lyžařské trasy.

SE PSEM

Pes musí být vždy pod vaší kontrolou, aby nerušil volně žijící živočichy. Nevstupujte se psem do strojově upravených lyžařských stop (výjimku mají pouze asistenční psi).

NA LYŽÍCH

Na lyžích se můžete pohybovat po celém území národního parku s těmito výjimkami:

- v lese pouze po lesních cestách,
- v klidových územích jen po značených turistických trasách.

NA SNĚŽNICÍCH

Pro chůzi na sněžnicích platí stejná pravidla jako pro pěší.

AUTOMOBIL

Parkujte pouze na vyhrazených parkovištích.

TÁBOŘIŠTĚ

Tábořit a rozdělávat oheň je povoleno pouze:

- v zastavěném území obcí,
- na místech označených jako tábořiště.

Přespat lze také na vyznačených nocovištích – vždy jen na jednu noc (18:00–9:00) a bez rozdělávání ohně.

Nocoviště jsou místa určená pro legální nouzové přespání v národním parku.

ODPADKY

Všechny obaly a odpad si odnášejte s sebou. Příroda si s nimi sama neporadí.

**RESPEKT K PŘÍRODĚ JE TÍM NEJLEPŠÍM ZPŮSOBEM,
JAK SI ŠUMAVU UŽÍT NAPLNO.**



KONTAKTY

- 

**Informační středisko Hraniční nádraží
Železná Ruda - Alžbětín**
Alžbětín 54, 340 04 Železná Ruda
Tel.: 376 387 060, E-mail: isalzbetin@npsumava.cz
- 

**Informační středisko
a středisko environmentální výchovy Kašperské Hory**
Sušická 399, 341 92 Kašperské Hory
Tel.: 376 582 734, E-mail: iskhory@npsumava.cz
- 

Středisko environmentální výchovy Horská Kvilda
Horská Kvilda 2, 385 01 Vimperk
Tel.: 731 530 407, E-mail: tomas.kopec@npsumava.cz
- 

Informační středisko Kvilda
Kvilda 14, 384 93 Kvilda
Tel.: 388 435 544, E-mail: iskvilda@npsumava.cz
- 

Informační středisko Stožec
Stožec 68, 384 44 Stožec
Tel.: 388 335 014, E-mail: isstozec@npsumava.cz
- 

Středisko environmentální výchovy a lesní dílna Stožec
Stožec 1, 384 44 Stožec
Tel.: 731 530 508, E-mail: sevstozec@npsumava.cz

- 

**Informační středisko Svinná Lada - sezónní provoz
Svinná Lada 21, 384 92 Borová Lada**
Tel.: 388 434 180, E-mail: isslada@npsumava.cz
- 

Informační středisko Idina Pila - sezónní provoz
Kaplice 61, 384 42 Lenora
Tel.: 388 436 216, E-mail: isidinapila@npsumava.cz
- 

Informační středisko Poledník - sezónní provoz
Vyhlídková věž s ochozem v nadmořské výšce 1 315 m
Tel.: 731 530 437, E-mail: vimperk@npsumava.cz
- 

Návštěvnické centrum Kvilda
Kvilda 200, 384 93 Kvilda
Tel.: 731 530 341, E-mail: nckvilda@npsumava.cz
- 

Návštěvnické centrum Srní
Srní 82, 341 92 Kašperské Hory
Tel.: 731 530 267, E-mail: ncsrni@npsumava.cz
- 

**Registrační a informační místo Soumarský most
pro splouvání Vltavy - sezónní provoz**
Tel.: 731 530 418, E-mail: splouvani.vltavy@npsumava.cz
- 

Správa Národního parku Šumava
1. máje 260, 385 01 Vimperk
Tel.: 388 450 111, E-mail: vimperk@npsumava.cz



V NÁRODNÍM PARKU ŠUMAVA S RESPEKTEM A BEZPEČNĚ

A112

Označení traumatologického bodu



Informační a strážní služba

+420 800 977 977



Horská služba

+420 1210

+420 376 397 273

SOS

112

Záchranná služba

155

Hasiči

150

Policie

158



@npsumava



#np_sumava



@npsumava



www.npsumava.cz

Vydáno pouze v elektronické podobě.

Správa Národního parku Šumava ©,
Vimperk 2026

Redakce: Ing. Petra Střelečková

Foto: Marek Drha, Petra Střelečková,
Štěpán Rosenkranz, Zdeněk Patzelt, Veronika Šraitová

www.npsumava.cz