

NÁRODNÍ PARK ŠUMAVA



PROGRAMY PRO VEŘEJNOST



ZIMA 2025





PROGRAMY PRO VEŘEJNOST

OBSAH

PROGRAMY PRO VEŘEJNOST

LEDEN 3

ÚNOR 5

BŘEZEN 9

NÁVŠTEVNICKÁ CENTRA 13 - 14

BEZPEČNĚ V NÁRODNÍM PARKU ŠUMAVA 15

KONTAKTY 16



AKTUÁLNÍ INFORMACE NA WWW.NPSUMAVA.CZ



NAVŠTIVTE NÁŠ E-SHOP: [HTTPS://ESHOP.NPSUMAVA.CZ](https://eshop.npsumava.cz)



SLEDUJTE NÁS NA SOCIÁLNÍCH SÍTÍCH



NEZAPOMEŇTE, ŽE ...

nevstupuji do strojově upravených běžeckých stop.
Vstupuji pouze tam, kde je vyznačena cesta pro pěší.

LEDEN

2025

PONDĚLÍ	ÚTERÝ	STŘEDA	ČTVRTEK	PÁTEK	SOBOTA	NEDĚLE
		1	2	3	4	5
6	7	8	9	10	11	12
13	14	15	16	17	18	19
20	21	22	23	24	25	26
27	28	29	30	31		

Vycházka na sněžnicích
okolím Kvildy

9:30-13:00 hodin

Místo srazu: Informační
středisko Kvilda

Vycházka na sněžnicích
okolím Kvildy

9:30-13:00 hodin

Místo srazu: Informační
středisko Kvilda





LEDEN 2025



VYCHÁZKA NA SNĚŽNICÍCH OKOLÍM KVILDY

21. 1. 2025, úterý
9:30 - 13:00 hodin

Délka trasy: 4 km

Místo srazu: Informační středisko Kvilda

+420 388 435 544
iskvilda@npsumava.cz

Cena programu: 200 Kč (včetně zapůjčení sněžnic; možnost vlastních sněžnic)
100 Kč poplatek za program / osoba / bez zapůjčení vybavení

Maximální počet účastníků: 20

Vycházka okolím Kvildy s povídáním o historii, místopisu a přírodních poměrech.



VYCHÁZKA NA SNĚŽNICÍCH OKOLÍM KVILDY

28. 1. 2025, úterý
9:30 - 13:00 hodin

Délka trasy: 4 km

Místo srazu: Informační středisko Kvilda

+420 388 435 544
iskvilda@npsumava.cz

Cena programu: 200 Kč (včetně zapůjčení sněžnic; možnost vlastních sněžnic)
100 Kč poplatek za program / osoba / bez zapůjčení vybavení

Maximální počet účastníků: 20

Vycházka okolím Kvildy s povídáním o historii, místopisu a přírodních poměrech.



ÚNOR

Rok 2025 - Návrat divočiny

PONDĚLÍ ÚTERÝ STŘEDA ČTVRTEK PÁTEK SOBOTA NEDĚLE

1

2

3

4

5

6

7

8

9

**Vycházka na sněžnicích
okolím Kvildy**

9:30-13:00 hodin

Místo srazu: Informační
středisko Kvilda

Pohledy do krajiny

18:00-20:00 hodin

Místo srazu: Informační
středisko a středisko
environmentální výchovy
Kašperské Hory

**Kolem Pranýře za
výhledy**

10:30-13:00 hodin

Místo srazu: Informační
středisko a středisko
environmentální výchovy
Kašperské Hory

10

11

12

13

14

15

16

**Vycházka na sněžnicích
okolím Kvildy**

9:30-13:00 hodin

Místo srazu: Informační
středisko Kvilda

Pohledy do krajiny

18:00-20:00 hodin

Místo srazu: Informační
středisko a středisko
environmentální výchovy
Kašperské Hory

**Kolem Pranýře za
výhledy**

10:30-13:00 hodin

Místo srazu: Informační
středisko a středisko
environmentální výchovy
Kašperské Hory

17

18

19

20

21

22

23

**Vycházka na sněžnicích
okolím Kvildy**

9:30-13:00 hodin

Místo srazu: Informační
středisko Kvilda

Pohledy do krajiny

18:00-20:00 hodin

Místo srazu: Informační
středisko a středisko
environmentální výchovy
Kašperské Hory

**Kolem Pranýře za
výhledy**

10:30-13:00 hodin

Místo srazu: Informační
středisko a středisko
environmentální výchovy
Kašperské Hory

24

25

26

27

28

**Vycházka na sněžnicích
okolím Kvildy**

9:30-13:00 hodin

Místo srazu: Informační
středisko Kvilda

Pohledy do krajiny

18:00-20:00 hodin

Místo srazu: Informační
středisko a středisko
environmentální výchovy
Kašperské Hory

**Kolem Pranýře za
výhledy**

10:30-13:00 hodin

Místo srazu: Informační
středisko a středisko
environmentální výchovy
Kašperské Hory

2025



ÚNOR 2025



VECHÁZKA NA SNĚŽNÍCÍCH OKOLÍM KVILDY

4. 2. 2025, úterý
9:30 - 13:00 hodin

Délka trasy: 4 km

Cena programu: 200 Kč (včetně zapůjčení sněžnic; možnost vlastních sněžnic)
100 Kč poplatek za program / osoba / bez zapůjčení vybavení

Místo srazu: Informační středisko Kvilda

+420 388 435 544
iskvilda@npsumava.cz

Maximální počet účastníků: 20

Na akci je zapotřebí předchozí objednání, děkujeme.

Vycházka okolím Kvildy s povídáním o historii, místopisu a přírodních poměrech.

KOLEM PRANÝŘE ZA VÝHLEDY

6. 2. 2025, čtvrtek
10:00 - 13:00 hodin

Délka trasy: 5,5 km
Náročnost trasy: střední
Vhodné pro děti od 6 let.

Cena programu: 50 Kč

Místo srazu: Informační středisko a středisko environmentální výchovy Kašperské Hory

+420 376 582 734, 731 530 284
iskhory@npsumava.cz

Maximální počet účastníků: 20

Na akci je zapotřebí předchozí objednání, děkujeme.

Vycházka přes Šibeniční vrch a vrch Vinice s panoramatickými rozhledy do oblasti střední Šumavy a Pošumaví. Cestou nás čeká trošku historie, budeme poznávat stromy a keře, ukážeme si stopy živočichů a další zajímavosti zimní přírody na téhle jedinečné stezce v okolí Kašperských Hor. V případě dostatečné sněhové pokrývky půjdeme na sněžnicích.



POHLEDY DO KRAJINY

5. 2. 2025, středa
18:00 - 20:00 hodin

Cena programu: 50 Kč

Místo srazu: Informační středisko a středisko environmentální výchovy Kašperské Hory

+420 376 582 734, 731 530 284
iskhory@npsumava.cz

Tradiční cyklus cestopisných přednášek a promítání fotografií o přírodě i životě zdejších obyvatel z různých koutů světa.



VECHÁZKA NA SNĚŽNÍCÍCH OKOLÍM KVILDY

11. 2. 2025, úterý
9:30 - 13:00 hodin

Délka trasy: 4 km

Cena programu: 200 Kč (včetně zapůjčení sněžnic; možnost vlastních sněžnic)
100 Kč poplatek za program / osoba / bez zapůjčení vybavení

Místo srazu: Informační středisko Kvilda

+420 388 435 544
iskvilda@npsumava.cz

Maximální počet účastníků: 20

Na akci je zapotřebí předchozí objednání, děkujeme.

Vycházka okolím Kvildy s povídáním o historii, místopisu a přírodních poměrech.



ÚNOR 2025



POHLEDY DO KRAJINY

12. 2. 2025, středa
18:00 - 20:00 hodin

Místo srazu: Informační středisko a středisko environmentální výchovy Kašperské Hory

Cena programu: 50 Kč

+420 376 582 734, 731 530 284
iskhory@npsumava.cz

Tradiční cyklus cestopisných přednášek a promítání fotografií o přírodě i životě zdejších obyvatel z různých koutů světa.

KOLEM PRANÝŘE ZA VÝHLEDY

13. 2. 2025, čtvrtek
10:00 - 13:00 hodin

Místo srazu: Informační středisko a středisko environmentální výchovy Kašperské Hory

Délka trasy: 5,5 km
Náročnost trasy: střední
Vhodné pro děti od 6 let.

+420 376 582 734, 731 530 284
iskhory@npsumava.cz

Cena programu: 50 Kč

Maximální počet účastníků: 20
Na akci je zapotřebí předchozí objednání, děkujeme.

Vycházka přes Šibeniční vrch a vrch Vinice s panoramatickými rozhledy do oblasti střední Šumavy a Pošumaví. Cestou nás čeká trošku historie, budeme poznávat stromy a keře, ukážeme si stopy živočichů a další zajímavosti zimní přírody na téhle jedinečné stezce v okolí Kašperských Hor. V případě dostatečné sněhové pokrývky půjdeme na sněžnicích.



VYCHÁZKA NA SNĚŽNICÍCH OKOLÍM KVILDY

18. 2. 2025, úterý
9:30 - 13:00 hodin

Místo srazu: Informační středisko Kvilda

Délka trasy: 4 km

+420 388 435 544
iskvilda@npsumava.cz

Cena programu: 200 Kč (včetně zapůjčení sněžnic; možnost vlastních sněžnic)
100 Kč poplatek za program / osoba / bez zapůjčení vybavení

Maximální počet účastníků: 20

Na akci je zapotřebí předchozí objednání, děkujeme.

Vycházka okolím Kvildy s povídáním o historii, místopisu a přírodních poměrech.



POHLEDY DO KRAJINY

19. 2. 2025, středa
18:00 - 20:00 hodin

Místo srazu: Informační středisko a středisko environmentální výchovy Kašperské Hory

Cena programu: 50 Kč

+420 376 582 734, 731 530 284
iskhory@npsumava.cz

Maximální počet účastníků: 20

Tradiční cyklus cestopisných přednášek a promítání fotografií o přírodě i životě zdejších obyvatel z různých koutů světa.



ÚNOR 2025



KOLEM PRANÝŘE ZA VÝHLEDY

20. 2. 2025, čtvrtek
10:00 - 13:00 hodin

Místo srazu: Informační středisko a středisko environmentální výchovy Kašperské Hory

Délka trasy: 5,5 km
Náročnost trasy: střední
Vhodné pro děti od 6 let.

+420 376 582 734, 731 530 284
iskhory@npsumava.cz

Cena programu: 50 Kč

Maximální počet účastníků: 20
Na akci je zapotřebí předchozí objednání, děkujeme.

Vycházka přes Šibeniční vrch a vrch Vinice s panoramatickými rozhledy do oblasti střední Šumavy a Pošumaví. Cestou nás čeká trošku historie, budeme poznávat stromy a keře, ukážeme si stopy živočichů a další zajímavosti zimní přírody na téhle jedinečné stezce v okolí Kašperských Hor. V případě dostatečné sněhové pokrývky půjdeme na sněžnicích.

POHLEDY DO KRAJINY

26. 2. 2025, středa
18:00 - 20:00 hodin


Místo srazu: Informační středisko a středisko environmentální výchovy Kašperské Hory

Cena programu: 20 Kč

+420 376 582 734, 731 530 284
iskhory@npsumava.cz

Maximální počet účastníků: 20

Tradiční cyklus cestopisných přednášek a promítání fotografií o přírodě i životě zdejších obyvatel z různých koutů světa.



VYCHÁZKA NA SNĚŽNICÍCH OKOLÍM KVILDY

25. 2. 2025, úterý
9:30 - 13:00 hodin

Místo srazu: Informační středisko Kvilda

Délka trasy: 4 km

+420 388 435 544
iskvilda@npsumava.cz

Cena programu: 200 Kč (včetně zapůjčení sněžnic; možnost vlastních sněžnic)
100 Kč poplatek za program / osoba / bez zapůjčení vybavení

Maximální počet účastníků: 20

Vycházka okolím Kvildy s povídáním o historii, místopisu a přírodních poměrech.



KOLEM PRANÝŘE ZA VÝHLEDY

27. 2. 2025, čtvrtek
10:00 - 13:00 hodin

Místo srazu: Informační středisko a středisko environmentální výchovy Kašperské Hory

Délka trasy: 5,5 km
Náročnost trasy: střední
Vhodné pro děti od 6 let.

+420 376 582 734, 731 530 284
iskhory@npsumava.cz

Cena programu: 50 Kč

Maximální počet účastníků: 20
Na akci je zapotřebí předchozí objednání, děkujeme.

Vycházka přes Šibeniční vrch a vrch Vinice s panoramatickými rozhledy do oblasti střední Šumavy a Pošumaví. Cestou nás čeká trošku historie, budeme poznávat stromy a keře, ukážeme si stopy živočichů a další zajímavosti zimní přírody na téhle jedinečné stezce v okolí Kašperských Hor. V případě dostatečné sněhové pokrývky půjdeme na sněžnicích.

BŘEZEN

2025

PONDĚLÍ	ÚTERÝ	STŘEDA	ČTVRTEK	PÁTEK	SOBOTA 1	NEDĚLE 2
3	4	5	6	7	8	9
	Vycházka na sněžnicích okolím Kvildy 9:30-13:00 hodin Místo srazu: Informační středisko Kvilda	Pohledy do krajiny 18:00-20:00 hodin Místo srazu: Informační středisko a středisko environmentální výchovy Kašperské Hory	Kolem Pranýře za výhledy 10:30-13:00 hodin Místo srazu: Informační středisko a středisko environmentální výchovy Kašperské Hory			
10	11	12	13	14	15	16
	Vycházka na sněžnicích okolím Kvildy 9:30-13:00 hodin Místo srazu: Informační středisko Kvilda	Pohledy do krajiny 18:00-20:00 hodin Místo srazu: Informační středisko a středisko environmentální výchovy Kašperské Hory	Kolem Pranýře za výhledy 10:30-13:00 hodin Místo srazu: Informační středisko a středisko environmentální výchovy Kašperské Hory			
17	18	19	20	21	22	23
		Pohledy do krajiny 18:00-20:00 hodin Místo srazu: Informační středisko a středisko environmentální výchovy Kašperské Hory	Kolem Pranýře za výhledy 10:30-13:00 hodin Místo srazu: Informační středisko a středisko environmentální výchovy Kašperské Hory			
24	25	26	27	28	29	30
		Pohledy do krajiny 18:00-20:00 hodin Místo srazu: Informační středisko a středisko environmentální výchovy Kašperské Hory	Kolem Pranýře za výhledy 10:30-13:00 hodin Místo srazu: Informační středisko a středisko environmentální výchovy Kašperské Hory			
31						



BŘEZEN 2025



VYCHÁZKA NA SNĚŽNICÍCH OKOLÍM KVILDY

4. 3. 2025, úterý
9:30 - 13:00 hodin

Délka trasy: 4 km

Cena programu: 200 Kč (včetně zapůjčení sněžnic; možnost vlastních sněžnic)
100 Kč poplatek za program / osoba / bez zapůjčení vybavení

Místo srazu: Informační středisko Kvilda

+420 388 435 544
iskvilda@npsumava.cz

Maximální počet účastníků: 20

Vycházka okolím Kvildy s povídáním o historii, místopisu a přírodních poměrech.



POHLEDY DO KRAJINY

5. 3. 2025, středa
18:00 - 20:00 hodin

Cena programu: 50 Kč

Místo srazu: Informační středisko a středisko environmentální výchovy Kašperské Hory

+420 376 582 734, 731 530 284
iskhory@npsumava.cz

Maximální počet účastníků: 20

Tradiční cyklus cestopisných přednášek a promítání fotografií o přírodě i životě zdejších obyvatel z různých koutů světa.

KOLEM PRANÝŘE ZA VÝHLEDY

6. 3. 2025, čtvrtek
10:00 - 13:00 hodin

Délka trasy: 5,5 km
Náročnost trasy: střední
Vhodné pro děti od 6 let.

Cena programu: 50 Kč

Místo srazu: Informační středisko a středisko environmentální výchovy Kašperské Hory

+420 376 582 734, 731 530 284
iskhory@npsumava.cz

Maximální počet účastníků: 20

Na akci je zapotřebí předchozí objednání, děkujeme.

Vycházka přes Šibeniční vrch a vrch Vinice s panoramatickými rozhledy do oblasti střední Šumavy a Pošumaví. Cestou nás čeká trošku historie, budeme poznávat stromy a keře, ukážeme si stopy živočichů a další zajímavosti zimní přírody na téhle jedinečné stezce v okolí Kašperských Hor. V případě dostatečné sněhové pokrývky půjdeme na sněžnicích.

VYCHÁZKA NA SNĚŽNICÍCH OKOLÍM KVILDY

11. 3. 2025, úterý
9:30 - 13:00 hodin

Délka trasy: 4 km

Cena programu: 200 Kč (včetně zapůjčení sněžnic; možnost vlastních sněžnic)
100 Kč poplatek za program / osoba

Místo srazu: Informační středisko Kvilda

+420 388 435 544
iskvilda@npsumava.cz

Maximální počet účastníků: 20

Vycházka okolím Kvildy s povídáním o historii, místopisu a přírodních poměrech.





BŘEZEN 2025



POHLEDY DO KRAJINY

- 12. 3. 2025, středa**
18:00 - 20:00 hodin
- Místo srazu:** Informační středisko a středisko environmentální výchovy Kašperské Hory
- Cena programu: 50 Kč**
- +420 376 582 734, 731 530 284
iskhory@npsumava.cz
- Maximální počet účastníků: 20**
- Tradiční cyklus cestopisných přednášek a promítání fotografií o přírodě i životě zdejších obyvatel z různých koutů světa.

POHLEDY DO KRAJINY

- 19. 3. 2025, středa**
18:00 - 20:00 hodin
- Místo srazu:** Informační středisko a středisko environmentální výchovy Kašperské Hory
- Cena programu: 50 Kč**
- +420 376 582 734, 731 530 284
iskhory@npsumava.cz
- Maximální počet účastníků: 20**
- Tradiční cyklus cestopisných přednášek a promítání fotografií o přírodě i životě zdejších obyvatel z různých koutů světa.

KOLEM PRANÝŘE ZA VÝHLEDY

- 13. 3. 2025, čtvrtek**
10:00 - 13:00 hodin
- Místo srazu:** Informační středisko a středisko environmentální výchovy Kašperské Hory
- Délka trasy: 5,5 km**
Náročnost trasy: střední
Vhodné pro děti od 6 let.
- Cena programu: 50 Kč**
- +420 376 582 734, 731 530 284
iskhory@npsumava.cz
- Maximální počet účastníků: 20**
Na akci je zapotřebí předchozí objednání, děkujeme.
- Vycházka přes Šibeniční vrch a vrch Vinice s panoramatickými rozhledy do oblasti střední Šumavy a Pošumaví. Cestou nás čeká trošku historie, budeme poznávat stromy a keře, ukážeme si stopy živočichů a další zajímavosti zimní přírody na téhle jedinečné stezce v okolí Kašperských Hor. V případě dostatečné sněhové pokrývky půjdeme na sněžnicích.

KOLEM PRANÝŘE ZA VÝHLEDY

- 20. 3. 2025, čtvrtek**
10:00 - 13:00 hodin
- Místo srazu:** Informační středisko a středisko environmentální výchovy Kašperské Hory
- Délka trasy: 5,5 km**
Náročnost trasy: střední
Vhodné pro děti od 6 let.
- Cena programu: 50 Kč**
- +420 376 582 734, 731 530 284
iskhory@npsumava.cz
- Maximální počet účastníků: 20**
Na akci je zapotřebí předchozí objednání, děkujeme.
- Vycházka přes Šibeniční vrch a vrch Vinice s panoramatickými rozhledy do oblasti střední Šumavy a Pošumaví. Cestou nás čeká trošku historie, budeme poznávat stromy a keře, ukážeme si stopy živočichů a další zajímavosti zimní přírody na téhle jedinečné stezce v okolí Kašperských Hor. V případě dostatečné sněhové pokrývky půjdeme na sněžnicích.



BŘEZEN 2025



POHLEDY DO KRAJINY

- 26. 3. 2025, středa**
18:00 - 20:00 hodin
- Místo srazu:** Informační středisko a středisko environmentální výchovy Kašperské Hory
- Cena programu: 50 Kč**
- +420 376 582 734, 731 530 284
iskhory@npsumava.cz
- Maximální počet účastníků: 20**
- Tradiční cyklus cestopisných přednášek a promítání fotografií o přírodě i životě zdejších obyvatel z různých koutů světa.

KOLEM PRANÝŘE ZA VÝHLEDY

- 27. 3. 2025, čtvrtek**
10:00 - 13:00 hodin
- Místo srazu:** Informační středisko a středisko environmentální výchovy Kašperské Hory
- Délka trasy: 5,5 km**
Náročnost trasy: střední
Vhodné pro děti od 6 let.
- +420 376 582 734, 731 530 284
iskhory@npsumava.cz
- Cena programu: 50 Kč**
- Maximální počet účastníků: 20**
Na akci je zapotřebí předchozí objednání, děkujeme.
- Vycházka přes Šibeniční vrch a vrch Vinice s panoramatickými rozhledy do oblasti střední Šumavy a Pošumaví. Cestou nás čeká trošku historie, budeme poznávat stromy a keře, ukážeme si stopy živočichů a další zajímavosti zimní přírody na téhle jedinečné stezce v okolí Kašperských Hor. V případě dostatečné sněhové pokrývky půjdeme na sněžnicích.





NÁVŠTĚVNICKÁ CENTRA

NÁVŠTĚVNICKÉ CENTRUM SRNÍ

Výběh s vlky o rozloze cca 3 ha. Uprostřed výběhu vede 300 m dlouhá lávka ve výšce 3 – 4 m nad terénem, s pozorovacími přístřešky. K výběhu vede cca 2 km dlouhý naučný okruh, který návštěvníky seznámí se stopami šelem vyskytujících se na Šumavě a některými místními stromy a rostlinami.

Na lávce ve výběhu jsou informace o komunikaci mezi vlky.

Jak se k nám dostanete?

Odbočka na Hrádky mezi Srním a Rokytou

GPS: 49.0757719N, 13.4865536E

Kdy máme otevřeno?

Denně 8.30–16.00 hodin

Ve dnech:

- **11. 12. 2024 - uzavřena budova návštěvníckého centra.** Parkoviště a výběhy jsou pro návštěvníky v tento den přístupné.
- **23.12. - 27. 12.2024, 1.1.2025 - je uzavřen celý areál;** tj. parkoviště, budova NC včetně přístupu k výběhům.
- **31. 12. 2024 - otevřeno do 14:00 hodin.**



Parkoviště

Parkovné: os. automobil: 50,-Kč za každou započatou hodinu
autobus: 160,-Kč

Lze platit kartou.

VSTUP DO AREÁLU A CENTRA JE ZDARMA.

Kontakt:

tel.: +420 731 530 556, e-mail: ncsrni@npsumava.cz



DO CELÉHO AREÁLU NÁVŠTĚVNICKÉHO CENTRA VČETNĚ STEZEK JE **VSTUP SE PSY ZAKÁZÁN.**
K DISPOZICI JSOU UZAMYKATELNÉ KOTCE PRO PSY U BUDOVY NÁVŠTĚVNICKÉHO CENTRA.



NÁVŠTĚVNICKÁ CENTRA

NÁVŠTĚVNICKÉ CENTRUM KVILDA

Návštěvnícké centrum věnované jelenovitým a rysovi ostrovidovi. Součástí venkovního areálu je jelení a rysí výběh. Průchod jelením výběhem je možný pouze s průvodcem v létě. Jelení zvěř a rysa můžete sledovat z přístupných vyhlídek. Sledování jelenů a rysů je tedy přístupné i mimo otevírací dobu budovy NC.

Jak se k nám dostanete?

Po silnici směr Horská Kvilda, po cca 800 m z Kvildy

GPS: 49.0301050N, 13.5784636E

Kdy máme otevřeno?

Denně 8.30–16.00 hodin

Ve dnech:

- **11. 12. 2024** - uzavřena budova návštěvníckého centra. Parkoviště a výběhy jsou pro návštěvníky přístupné.
- **23.12. - 27. 12.2024, 1.1.2025** - uzavřena budova návštěvníckého centra. Parkoviště a výběhy jsou pro návštěvníky přístupné.
- **31. 12. 2024** - otevřeno do 14:00 hodin.



Parkoviště

Parkovné: os. automobil: 50,-Kč za každou započatou hodinu
autobus: 160,-Kč

Lze platit kartou.

VSTUP DO AREÁLU A CENTRA JE ZDARMA.

Kontakt:

tel.: +420 731 530 556, e-mail: nckvilda@npsumava.cz



DO CELÉHO AREÁLU NÁVŠTĚVNICKÉHO CENTRA VČETNĚ STEZEK JE VSTUP SE PSY ZAKÁZÁN. K DISPOZICI JSOU UZAMYKATELNÉ KOTCE PRO PSY U BUDOVY NÁVŠTĚVNICKÉHO CENTRA.



V NÁRODNÍM PARKU ŠUMAVA S RESPEKTEM A BEZPEČNĚ

PĚŠKY V NÁRODNÍM PARKU ŠUMAVA

Po většině území NP se smím pohybovat po značených turistických trasách (KČT) i mimo ně.

V klidovém území mohu využívat pouze značené turistické trasy. Na strojově upravený pás s běžeckými stopami vstupuji pouze tam, kde je vyznačena možnost současného pohybu pěších a lyžařů.

NA KOLE

Mimo silnice a místní komunikace smím jet na kole pouze v zastavěných územích a po značených cyklotrasách.

NA LODI

Splouvat lze řeky Vydru, Otavu a Vltavu s omezeními platnými v jednotlivých úsecích.

NA KONI

Smím jezdit po celém území NP. V klidových územích NP jezdím pouze po značených turistických trasách, v lese pouze po lesních cestách (i neznačených). Nevjíždím na upravené lyžařské trasy.

SE PSEM

Svého mazlíčka mám pod trvalou kontrolou, aby nerušil volně žijící živočichy a neničil strojově upravenou lyžařskou stopu. Výjimku pro pohyb ve stopě mají pouze asistenční psi.

NA LYŽÍCH

Na lyžích se mohu pohybovat po celém území NP volně, s výjimkou lesních porostů, kde se pohybují pouze po lesních cestách (i neznačených) a s výjimkou klidových území NP, kde se lze pohybovat jen po značených turistických trasách.

NA SNĚŽNICÍCH

Pro chůzi na sněžnicích platí pravidla pro pěší.

AUTOMOBIL

Parkovat lze jen na vyhrazeném parkovišti.

TÁBOŘIŠTĚ

Tábořit a rozdělávat si oheň smím v zastavěném území obcí nebo na místech označených jako tábořiště. Přespat lze také na některém z nocovišť, vždy ale pouze jednu noc (od 18:00 do 9:00) a bez rozdělávání ohně. Jedná se o vymezený ohraničený prostor, který je určen pro legální nouzové přespání na území Národního parku Šumava.

ODPADKY

Všechny obaly od svačiny a další odpad si odnesu zpět, příroda si s ním neporadí.



KONTAKTY

- 

**Informační středisko Hraniční nádraží
Železná Ruda - Alžbětín**
Alžbětín 54, 340 04 Železná Ruda
Tel.: 376 387 060, E-mail: isalzbetin@npsumava.cz
- 

**Informační středisko
a středisko environmentální výchovy Kašperské Hory**
Sušická 399, 341 92 Kašperské Hory
Tel.: 376 582 734, E-mail: iskhory@npsumava.cz
- 

Středisko environmentální výchovy Horská Kvilda
Horská Kvilda 2, 385 01 Vimperk
Tel.: 731 530 407, E-mail: tomas.nagy@npsumava.cz
- 


Informační středisko Kvilda
Kvilda 14, 384 93 Kvilda
Tel.: 388 435 544, E-mail: iskvilda@npsumava.cz
- 

Informační středisko Svinná Lada - sezónní provoz
Svinná Lada 21, 384 92 Borová Lada
Tel.: 388 434 180, E-mail: isslada@npsumava.cz
- 

**Informační středisko,
středisko environmentální výchovy a lesní dílna Stožec**
Stožec 68, 384 44 Stožec
Tel.: 388 335 014, E-mail: isstozec@npsumava.cz


- 

Informační středisko Idina Pila - sezónní provoz
Kaplice 61, 384 42 Lenora
Tel.: 388 436 216, E-mail: isidinapila@npsumava.cz
- 

Informační středisko Poledník - sezónní provoz
Vyhlídková věž s ochozem v nadmořské výšce 1 315 m
Tel.: 731 530 437, E-mail: vimperk@npsumava.cz
- 

Návštěvnické centrum Kvilda
Kvilda 200, 384 93 Kvilda
Tel.: 731 530 341, E-mail: nckvilda@npsumava.cz
- 

Návštěvnické centrum Srní
Srní 82, 341 92 Kašperské Hory
Tel.: 731 530 267, E-mail: ncsrni@npsumava.cz
- 

**Registrační a informační místo Soumarský most
pro splouvání Vltavy - sezónní provoz**
Tel.: 731 530 418, E-mail: splouvani.vltavy@npsumava.cz
- 

Správa Národního parku Šumava
1. máje 260, 385 01 Vimperk
Tel.: 388 450 111, E-mail: vimperk@npsumava.cz



V NÁRODNÍM PARKU ŠUMAVA S RESPEKTEM A BEZPEČNĚ



@npsumava



#np_sumava



@npsumava



www.npsumava.cz

A112

Označení traumatologického bodu



Informační a strážní služba

+420 800 977 977



Horská služba

+420 1210

+420 376 397 273

SOS

112

Záchranná služba

155

Hasiči

150

Policie

158



Vydáno pouze v elektronické podobě.

Správa Národního parku Šumava©,

Vimperk 2025

Redakce: Ing. Petra Štřelečková

Foto: Petra Štřelečková,

Štěpán Rosenkranz

Kresby: MVDr. Pavel Procházka

www.npsumava.cz