

Správa Národního parku Šumava  
Doručeno: 28.03.2022  
NPS 03017/2022  
listy: 1 přílohy: 1



snpsez832165ee

Správa Národního parku Šumava  
Obor ochrany kulturní krajiny  
a CHKO Šumava  
1. máje 260  
385 01 Vimperk

V Plzni, dne: 26.03.2022

Ke sp.zn.: NPS 02448/2022  
Vyřizuje: Pavel Kavlík

**Žádost o povolení výjimky ze zákazů uvedených v § 16 odst. 2, písm. a/, b/ a c/**  
**ve zvláště chráněných územích podle § 43 odst. 1 zákona č. 114/1992 Sb.**

**Žadatelé:**

manželé

Vážené,

na základě projednávaného návrhu nového územního plánu Obce Srní a Vaší výzvy ze dne 14.03.2022 sp.zn. NPS 02448/2022 žádáme o povolení výjimky zákazů uvedených v § 16 odst. 2, písm. a/, b/ a c/ ve zvláště chráněných územích podle § 43 odst. 1 zákona č. 114/1992 Sb., o ochraně přírody a krajiny.

Jsme vlastníky pozemků p.č. 1947/2, p.č. 1947/3, p.č. 1950, p.č. 1951, p.č. 1952/1, p.č. 1952/3, p.č. 1952/4, p.č. 1957/3 a p.č. 1957/8, vše zapsané v katastru nemovitostí vedeném Katastrálním úřadem pro Plzeňský kraj, Katastrálním pracovištěm Klatovy, pro obec Srní a k.ú. Srní I na listu vlastnictví č. 494.

V současné době probíhá projednávání návrhu nového územního plánu Obce Srní, kdy naše pozemky, či jejich části, t.č. tvořící proluku v zastavěném území Obce Srní, jsou navrženy do ploch označených S38 a S18, obě plochy „smíšené obytné horského střediska“.

Naším záměrem je na těchto plochách vybudovat celkem tři obytné stavby v této specifikaci:

**Objekt „A“ v ploše S38 na pozemku p.č. 1957/8:**

- srubový objekt o výměře do 200 m<sup>2</sup>, přízemní s obytným podkrovím, sedlová střecha, případně s valbou či polovalbou a pásovými vikýři, podezdívka bílá nebo kamenný obklad, dřevěné konstrukce světlý / přírodní nátěr, střešní krytina hnědá nebo šedá „taška“.

**Objekt „B“ v ploše S18 na pozemcích p.č. 1947/2 a p.č. 1947/3:**

- poloroubenka o výměře cca 150 m<sup>2</sup>, přízemní s obytným podkrovím, sedlová střecha, případně s valbou či polovalbou a pásovými vikýři, podezdívka bílá nebo kašenný obklad, roubená část případně ze zdiva s dřevěným obkladem, dřevěné konstrukce - světle hnědý nebo přírodní nátěr, střešní krytina hnědá nebo šedá „taška“,
- případně s doplňkovou stavbou garáž / sklad o výměře cca 45 m<sup>2</sup> umístěnou od objektu „B“ směrem k silnici Srní – Modrava.

**Objekt „C“ v ploše S18 na pozemku p.č. 1947/3:**

- poloroubenka o výměře cca 150 m<sup>2</sup>, přízemní s obytným podkrovím, sedlová střecha, případně s valbou či polovalbou a pásovými vikýři, podezdívka bílá nebo kašenný obklad, roubená část případně ze zdiva s dřevěným obkladem, dřevěné konstrukce - světle hnědý nebo přírodní nátěr, střešní krytina hnědá nebo šedá „taška“,
- případně s doplňkovou stavbou garáž / sklad o výměře cca 45 m<sup>2</sup> umístěnou od objektu „C“ směrem k silnici Srní – Modrava.

Přibližné umístění jednotlivých objektů A, B a C je zobrazeno v zákresu do katastrální mapy.

Zóna soustředěné péče C je vklíněna do prostoru mezi zamýšlené objekty „A“ a „B“, tj. zamýšlené objekty „A“ a „C“ nejsou plánované do zóny soustředěné péče C.

Pouze zamýšlený objekt „B“ je situován do klínu zóny soustředěné péče C.

Zájmové plochy označené S38 a S18, do kterých zasahují naše pozemky p.č. 1947/2, p.č. 1947/3, p.č. 1950, p.č. 1952/1, p.č. 1952/3 p.č. 1957/3 p.č. 1957/8 či jejich část jsou vklíněné mezi současné zastavěné plochy a jsou přimknuté k silnici z Obce Srní směrem Modrava a dle našeho názoru tyto pozemky nemohou plnit cíle, pro které je zóna soustředěné péče zřizována.


S ohledem na tyto skutečnosti zdvořile **žádáme o povolení výjimek ze zákazů uvedených v § 16 odst. 2, písm. a/, b/ a c/ zákona č. 114/1992 Sb. pro shora popsané stavební záměry.**

Předem děkujeme za kladné vyřízení této žádosti.

**Přílohy:**

- snímek z KM se zakreslením objektů A, B a C
- výňatek z návrhu územního plánu Obce Srní

S úctou



Katastrální mapa

Katastrální mapa + ortofoto

Mapa poz. katastru

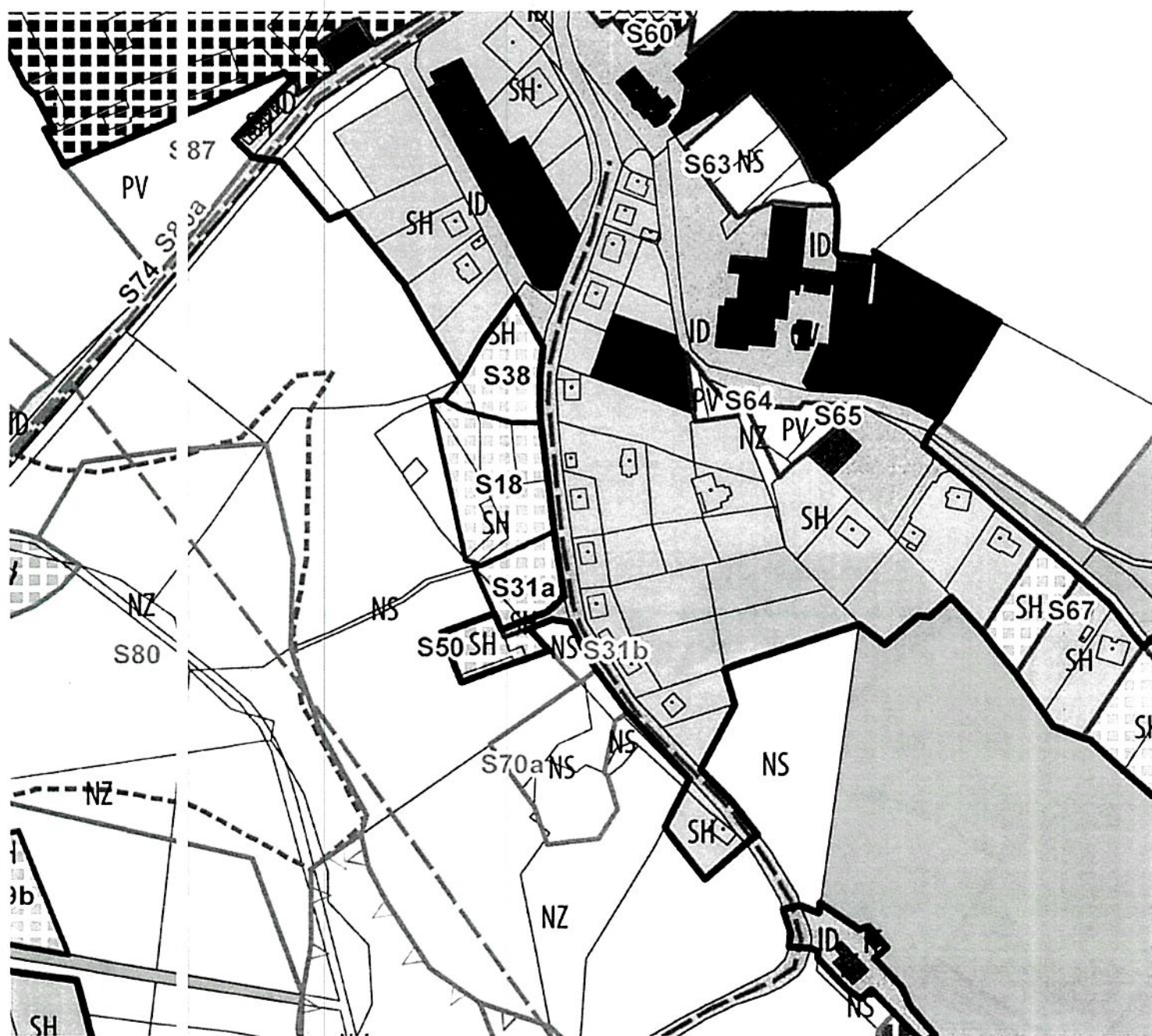
Mapa poz. katastru + ortofoto



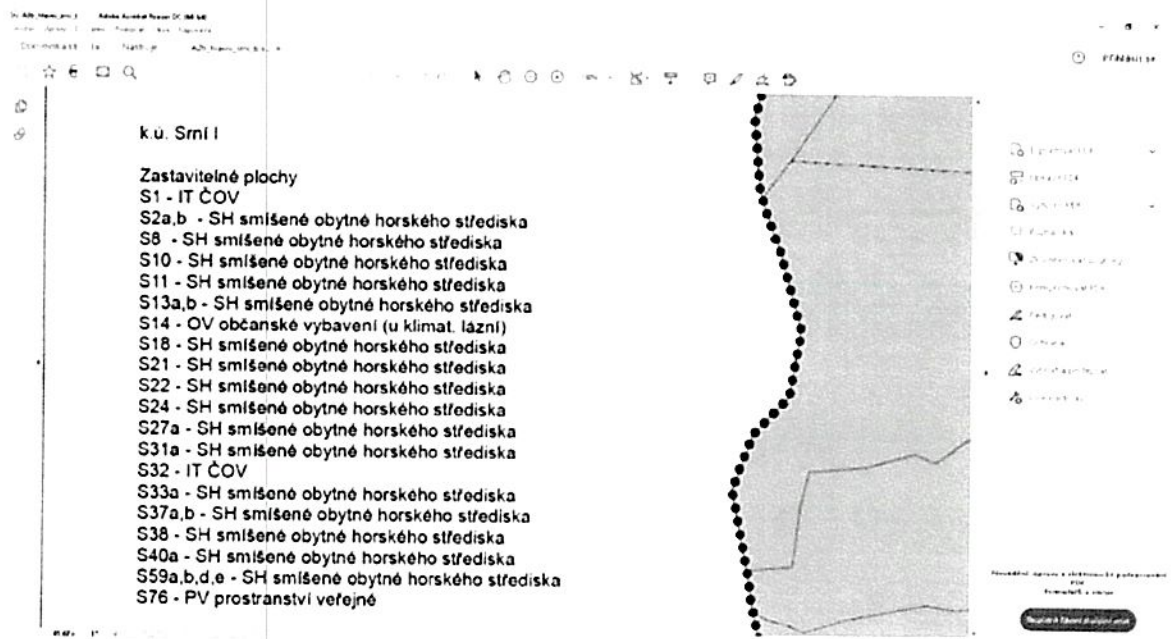
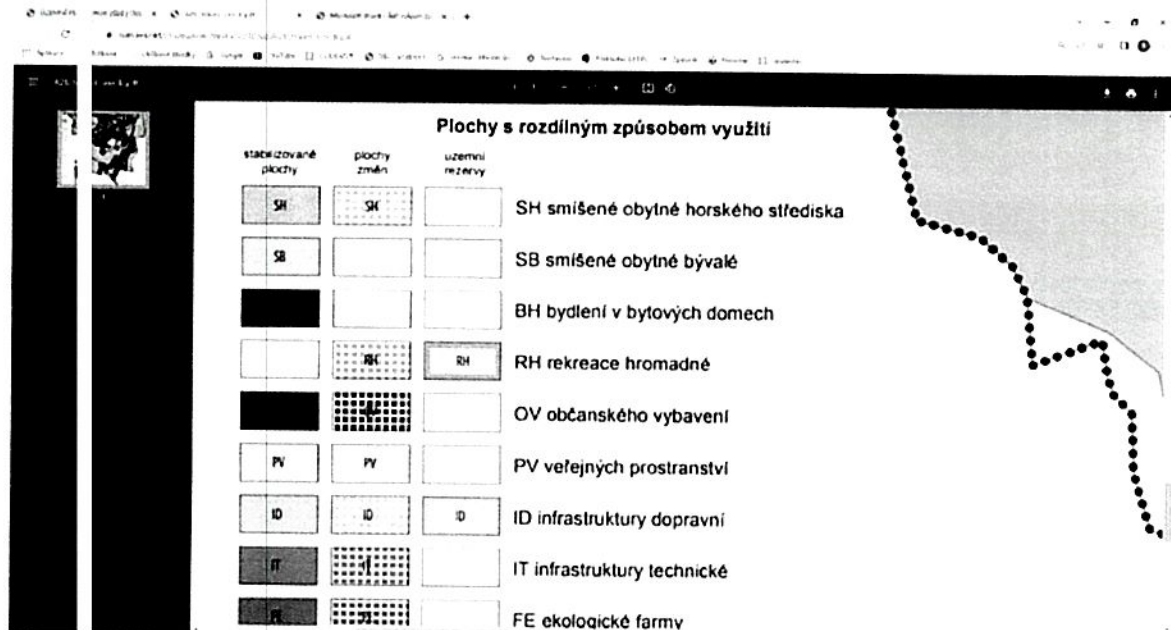
Obsah katastrální mapy a mapy pozemkového katastru se zobrazuje od měřítko 1:5000. Podrobnější informace k používání mapy a aktualizaci jejího obsahu najdete [zde](#). Veškeré zjištěné hodnoty souřadnic a délek NELZE využívat pro vytyčování hranic pozemku v terénu.















Správa Národního parku Šumava  
Doručeno: 09.06.2022  
NPS 05783/2022  
listy: 1      přílohy: 1



snpsas832173b0

Správa Národního parku Šumava  
Obor ochrany kulturní krajiny  
a CHKO Šumava  
1. máje 260  
385 01 Vimperk

V Pl: ni, dne: 07.06.2022

Ke s ozn.: SZ NPS 03017/2022/2, NPS 03301/2022  
Vyř ije: Pavel Kavlík

**DOI LNĚNÍ a upřesnění žádosti o povolení výjimky ze zákazů uvedených v § 16 odst. 2, písm. a/, b/ a c/ ve zvláště chráněných územích podle § 43 odst. 1 zákona č. 114/1992 Sb. ze dne 26.03.2022, doručené Správě NP Šumava dne 28.03.2022**

**Žad telé:**



Váž ní,

dne 28.03.2022 jsme Správě Národního parku Šumava doručili žádost ze dne 26.03.2022 o povolení výjimky ze zákazů uvedených v § 16 odst. 2, písm. a/, b/ a c/ ve zvláště chráněných územích podle § 43 odst. 1 zákona č. 114/1992 Sb., o ochraně přírody a krajiny.

Na základě výzvy k odstranění vad žádosti Správy Národního parku Šumava ze dne 05.04.2022 sp.z . SZ NPS 03017/2022/2, NPS 03301/2022, kterou jsme převzali dne 12.04.2022, dop ůjeme naši shora označenou žádost takto:

V p íloze zasíláme zákres stavebního záměru, tj. půdorysů staveb, doplňkových staveb, příje zdových, manipulačních ploch v měřítku 1:500 všech objektů „A“, „B“ i „C“.

Roz něry všech objektů „A“, „B“ i „C“ budou tyto: šířka 10,00 m, délka 15,00 m, výška 7,80 m. s př ísazenou terasou o max. rozměrech 4,00 m x 15,00 m.

Dopl ůňková stavba pro objekt „B“ bude přístřeškem pro dva osobní automobily se skladem o rozměrech: šířka 9,00 m, délka 6,50 m, výška 6,00 m.

U objektu „A“ a „C“ doplňková stavba nebude.

Oproti žádosti o povolení výjimky po zakreslení objektu „A“ do měřítka upřesňujeme, že objekt „A“ bude o výměře 150 m<sup>2</sup> (oproti původně zamýšleným 200 m<sup>2</sup>) a malou částí zas íhne do zóny soustředěné péče C.

Veškeré příjezdové a manipulační plochy budou z přírodního kamene s dostatečnými mezerami pro zatravnění mezer.

Výškový rozdíl po usazení objektů A, B a C do terénu bude na stranách teras nepřiléhajících ke stávajícím objektům řešen „suchou“ skladbou kamenů a zeminy získaných vytěžením při hloubení základů staveb a osázením rostlinami; shodně pak bude takto řešena úprava výškového rozdílu u doplňkové stavby pro objekt „B“ ze strany odkloněné od silnice z Obce Srní směrem na Modrava.

Terénní úpravy částí pozemků nedotčených výstavbou se neuvažují, bude ponechán původní charakter pozemků, vč. zatravnění původními druhy lučních rostlin z přilehlých pozemků.

Pozemky nebudou oplocené.

Zájmové plochy označené S38 a S18, do kterých zasahují naše pozemky p.č. 147/2, p.č. 1947/3, p.č. 1950, p.č. 1952/1, p.č. 1952/3 p.č. 1957/3 p.č. 1957/8 či jejich části jsou vklíněné mezi současné zastavěné plochy a jsou přimknuté k silnici z Obce Srní směrem na Modrava a dle našeho názoru tyto pozemky nemohou plnit cíle, pro které je zóna soustředěné péče zřizována.

S ohledem na tyto skutečnosti zdvořile žádáme o povolení výjimek ze zákazů uvedených v § 16 odst. 2, písm. a/, b/ a c/ zákona č. 114/1992 Sb. pro stavební záměry popsané v naší žádosti ze dne 26.03.2022 upřesněné tímto doplněním.

Předem děkujeme za kladné vyřízení naší žádosti.

**Přílohy:**

- snímek z pozemkové (katastrální) mapy se zákresem stavebního záměru v měřítku 1:500

S úctou

A handwritten signature in dark ink, followed by a rectangular stamp. The stamp contains some illegible text and a circular emblem, possibly a seal of an official or organization.

