

Další zajímavosti:

Naučná stezka Modrava–Filipova Huť

Přírodní stezka pro pěší podél **Filipohuťského potoka** začíná na kraji obce (u silnice na Kvildu). Přes historický mostek kráčíme po pěšině lesem podél horské bystřiny. Panely doplněné fotkami představují unikátní místní květenu a zvířenu. Znáte například **jednokvítek velevětvý**?

Les se otevře na Filipově Huti, kde jsou jednotlivé domy jakoby rozházeny po stráních. Filipova Huť nabízí jeden z nejúchvatnějších pohledů na Šumavu (a Bavorský les). Doporučujeme sledovat, jak slunce zapadá za dvouhlavý Roklan. Zpět na Modravu se vrátíme po zelené TZT.



Rokyta a plavební kanál

Nedaleko Antýglu u Vydry se nachází v bývalé schwarzenberské hájovně **informační středisko** národního parku zaměřené na plavení dřeva a život Šumaváků v minulosti. V prostoru před budovou si můžete osahat horniny z celé Šumavy ve **venkovní geologické expozici**. Kolem Rokyty protéká Vchynicko-tetovský kanál, který dříve sloužil pro plavení poleno-
vého dřeva, protože po divoké řece Vydře to nešlo. Dnes je to **kulturní památka** a zároveň nejzajímavější cyklotrasa na Šumavě. Začíná u hradlového mostu (rechlí) pod Modravou a po 14,5 km končí na Sedle u Srní – a to celé po rovině! Za shlédnutí stojí: **Hauswaldská kaple**, Klostermannova vyhlídka, vodní zámek aj.



Návštěvnické centrum Srní

Areál se skládá z budovy s expozicí o vlkovi a z **vlčí stezky** (okruh 2 km) s pozorovací lávkou (cca 300 m) nad vlčím výběhem, ze které můžete pozorovat **vlčí smečku**. Celé návštěvnické centrum je přístupné zdarma po celý rok. Zpoplatněno je pouze parkoviště. Areál je **bez bariér**. Obdobné **návštěvnické centrum** zaměřené na **jeleny** se nachází u Kvildy



Národní parky = ostrovy skutečné přírody

Národní parky jsou po celém světě vnímány jako území nedotčené přírodou, protože jinak člověk celou planetu změnil nebo mění k obrazu svému. Na Šumavě se snažíme také o zachování našeho přírodního dědictví. Sama příroda je nám v tom vydatným pomocníkem, protože každé místo, které člověk opustí nebo do něj přestane zasahovat, si nenásilně, avšak nezadržitelně bere nazpět. To je hlavní účel národních parků po celém světě – ponechat přírodu přírodou!

Přejeme Vám příjemné zážitky v Národním parku Šumava!



Informace pro turisty:

Pěší turistika – síť turistických značených tras systému Klubu českých turistů (KČT). Po celém území národního parku je povolen volný pohyb – pouze v I. zóně je omezen na značené trasy.

Cyklistika/Cykloturistika – jízda na kole je vedle veřejných komunikací povolena pouze po značených cyklotrasách. Tzv. šumavská cyklomagistrála protíná celé území a je to cyklotrasa č. 33.

Bílá stopa – síť značených běžeckých tras pro lyžaře (www.bilastopa.cz).

Šumava pro všechny – nabídka pro všechny osoby i s tělesným omezením.

Průvodcovské služby – síť vyškolených průvodců Národního parku Šumava, koordinátor tel.: (+420) 731 530 287.

Informační a strážní služba – pomůže vám v terénu při plánování výletů, v krajním případě i v nouzi. Usměrní vaše aktivity.

Nouzová nocoviště – legální místa pro přenocování uprostřed přírody na jednu noc (18.00–9.00 h).

Historické album Šumavy – panely ve formě otevřeného fotoalba se starými fotografiemi na vybraných místech zaniklých šumavských osad.

Programy pro veřejnost – široké spektrum akcí pořádaných Správou NP Šumava určených všem cílovým skupinám. Ucelený přehled vychází aktuálně vždy na léto a na zimu.

Průvodci divočinou – cyklus dobrodružných výprav za poznáním nespoutané šumavské přírody, která se vyvíjí dle vlastních přírodních zákonů (červen–říjen).

Zelené autobusy – prázdninová veřejná doprava na podporu ekologické přepravy návštěvníků i místních obyvatel. Pomohou při plánování výletů i s ochranou ovzduší v NP Šumava.

Střediska environmentální výchovy nabízí jednodenní či vícedenní programy pro školy k poznání i zažití šumavské přírody. Motto: „Národní park Šumava je tou nejlepší učebnou pod širým nebem“

Kontakty:

Návštěvnické centrum Srní

tel.: (+420) 731 530 267
ncsrni@npsumava.cz

Informační středisko Rokyta (Správa NP Šumava)

tel.: (+420) 376 599 009
isrokyta@npsumava.cz,

Informační a strážní služba

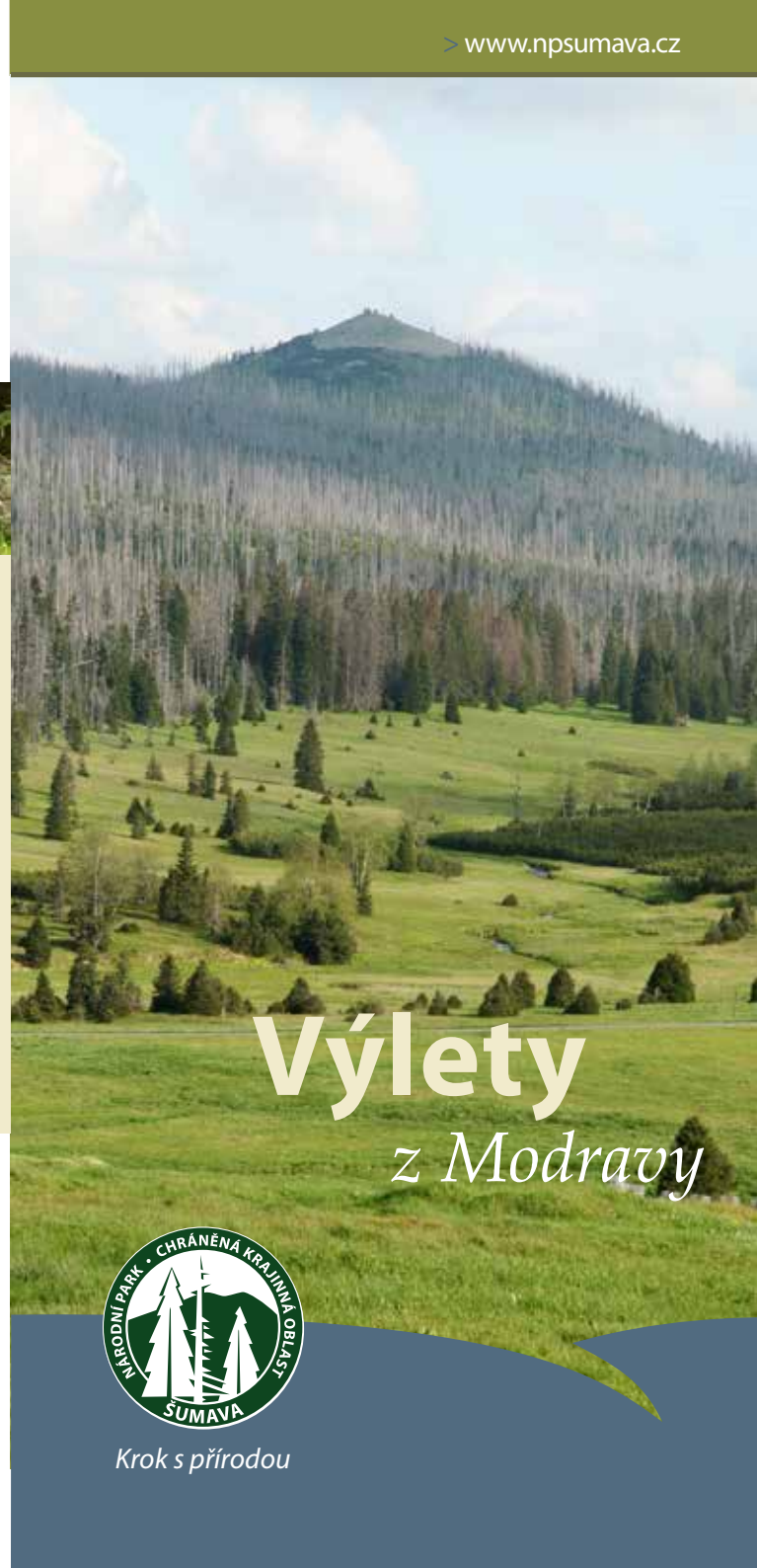
tel.: (+420) 800 977 977
tel.: (+420) 376 599 051

Infocentrum Modrava

info@modrava.eu

Vydal: Správa NP Šumava, 2016; redaktor: Josef Štemberk

Tento projekt „Tipy na výlety v Národním parku Šumava“ byl vytvořen za finanční podpory SFŽP ČR a MŽP.



Výlety z Modravy



Krok s přírodou

Na výlet z Modrav

Modravu bychom mohli nazvat „bránou do divočiny“. Rozsáhlé **Modravské slatě** si zachovaly do značné míry svou divokou přírodní tvář. Značné plochy vzrostlého lesa uschly vlivem žíru lýkožrouta smrkového, ale dnes již **nová generace lesa** zřetelně raší pod mrtvými stromy a leckde je dokonce přerůstá. V oblasti bez vlivu člověka nacházejí domov vzácní živočichové, např. **tetřev a rys**.

Modrava i knížecí Filipova Huť představují díky roztroušené zástavbě typické vesnice Šumavy. K zařízením pro návštěvníky patří na Modravě: **Dřevák – návštěvnícké centrum dřevařství** s interaktivní expozicí „vše o dřevě“, s bezpočtem dřevěných výrobků a možností vymalovat si dřevěného ptáčka – originální šumavský výrobek; **Klostermannova chata** – kulturní památka; **pivovar Lyer** a v neposlední řadě tzv. „obývací pokoj“ na soutoku.

Tipy na výlety

Na Březník



→ 15 km ↗ 309 m ⌚ 4:30 h ⚡

Pěší turista vyrazí z Modrav po zelené TZT přes Cikánské slatě. (Cyklista po asfaltové cestě kopírující Modravský potok – modrá TZT). Cestou se otevírají výhledy přes moře lesů Šumavy a vše je korunováno snad nejfotogeničtějším panoramatem Šumavy – Luzný z Březníku (přičemž hora Luzný leží již v Bavorsku!). Lokalita Březník skýtá velmi drsné životní podmínky, a přesto, nebo právě proto, tu najdeme mnoho vzácných druhů rostlin (hořec, oměj, kropaňáč aj.). Smrčky v Luzenském údolí pamatují i přes sto let, ale vlivem jarních (a letních!) mrazů ne a ne vyrůst. Myslivnu Březník nad údolím proslavil spisovatel Karel Klostermann, který sem umístil děj románu „Ze světa lesních samot“. Dnes se v ní nachází informační středisko a expozice Karla Klostermanna. Na Modravu zpět podél Modravského potoka.



Kolem Tříjezerní slati



→ 12 km ↗ 94 m ⌚ 3:20 h ⚡

Údolí Roklanského potoka vypadá, jako by je vymodeloval ledovec, a proto se zde budeme cítit jako v „malé Kanadě“. Široké údolí lemují divoké lesy a na horizontu je rámuje hora. Z Rybárny vyrazíme ještě „šumavskou zkratku“ (o 6 km delší) a pokračujeme na Javoří Pílu. Cedule nedaleko připomíná přítomnost lidí již v době kamenné, jak odhalily archeologické průzkumy. Podél pruhu někdejší „železné opony“ dorazíme k Tříjezerní slati. Po dřevěném chodníku přijdeme do středu ukázkového horského vrchoviště se třemi jezírky.

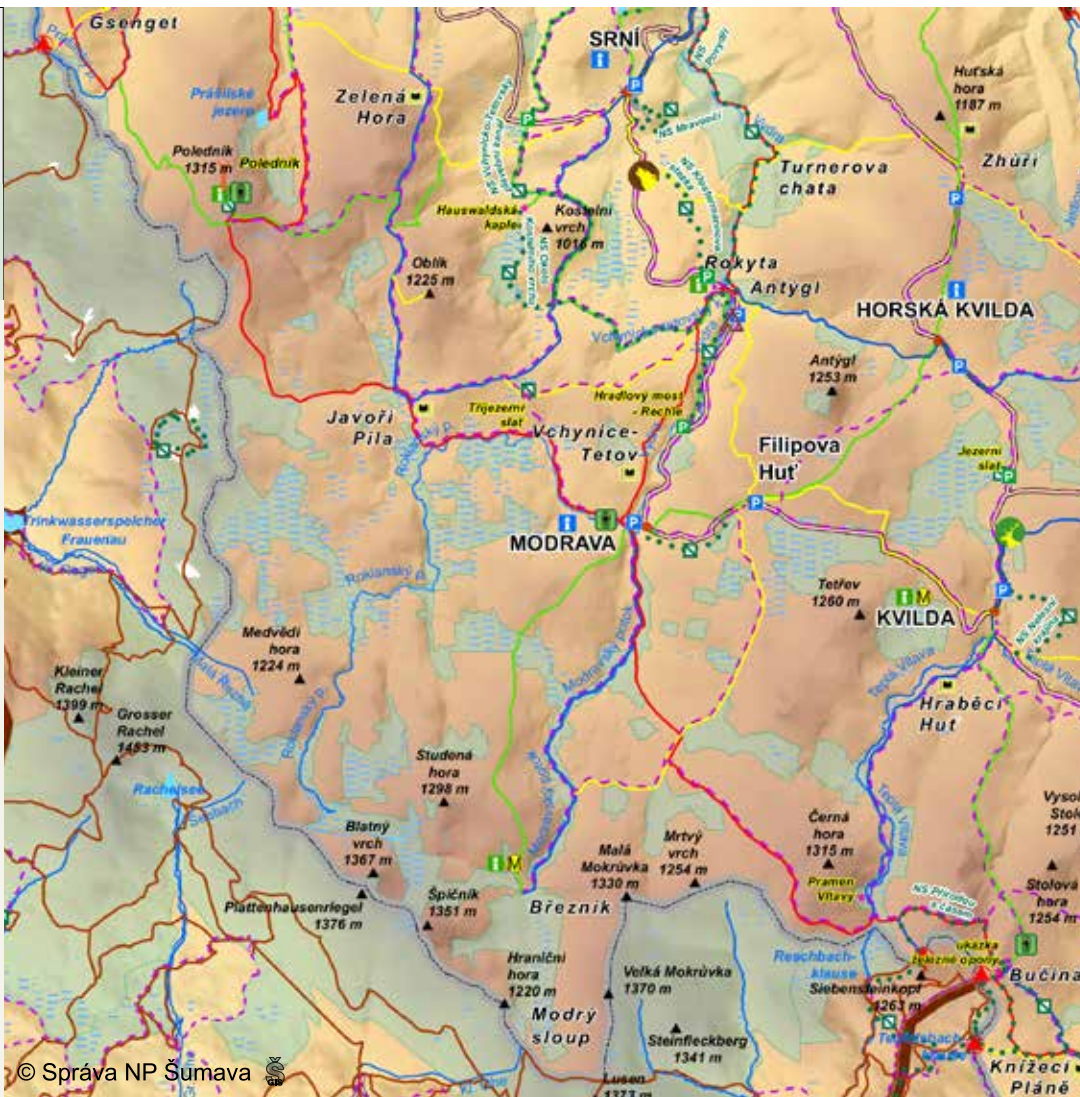
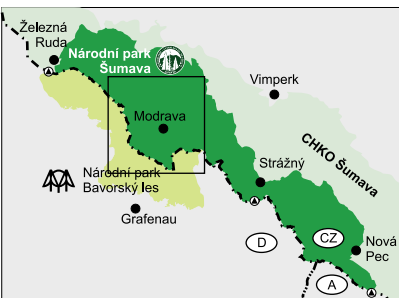


Tříjezerní slat'



→ 12 km ↗ 51 m ⌚ 3:10 h ⚡

Modrava leží na soutoku tří potoků (Roklanského, Modravského a Filipohuťského) a jejich soutokem vzniká Vydra. Celková délka této slavné řeky je 11 km (končí na Čekově Píle soutokem s Křemelnou). Z Modrav půjdeme nejprve po nádherných Vchynicko-tetovských terasách (červená TZT) a můžeme sejít k Vydře u rechlí nebo až na Rokyty. Samotná naučná stezka Povydrří začíná u Antýglu a provází nás podél nejdříve, ale také nejmalebnější části řeky Vydry.



Vysvětlivky

- turistické značené trasy (TZT)
- značení TZT v terénu
- cyklotrasy, cyklostezka
- hranice NP Šumava
- hranice CHKO Šumava
- informační středisko Správy NPŠ
- ostatní informační střediska
- nouzové nocoviště
- rozhledna
- zaniklá obec – historické album

Vysvětlivky k trasám

- délka trasy
- celkové převýšení
- čas
- náročnost: lehká, střední, vysoká

Pravidla pro návštěvníky Národního parku Šumava:



Pozor padající stromy!

Na celém území národního parku, kde se vznik a zánik řídí podle přírodních zákonů, je zvýšené riziko samovolného pádu větví a stromů. Do lesa vstupujte na vlastní nebezpečí!